

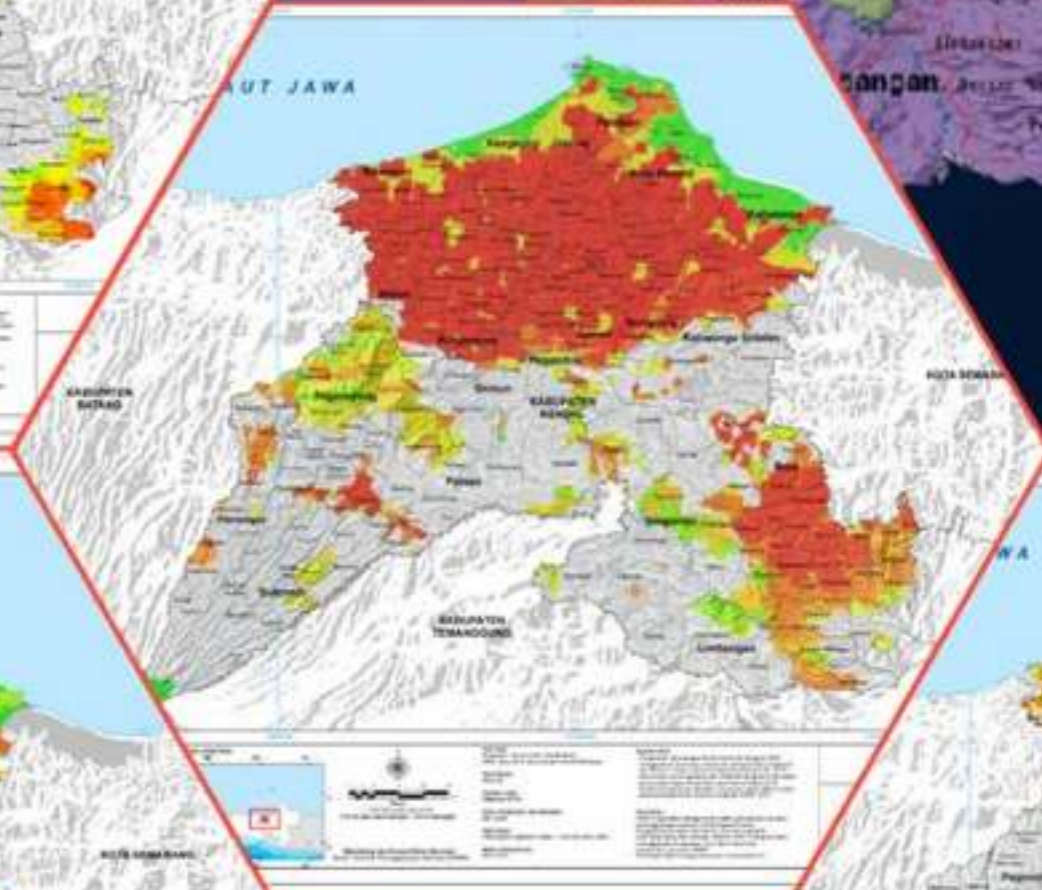
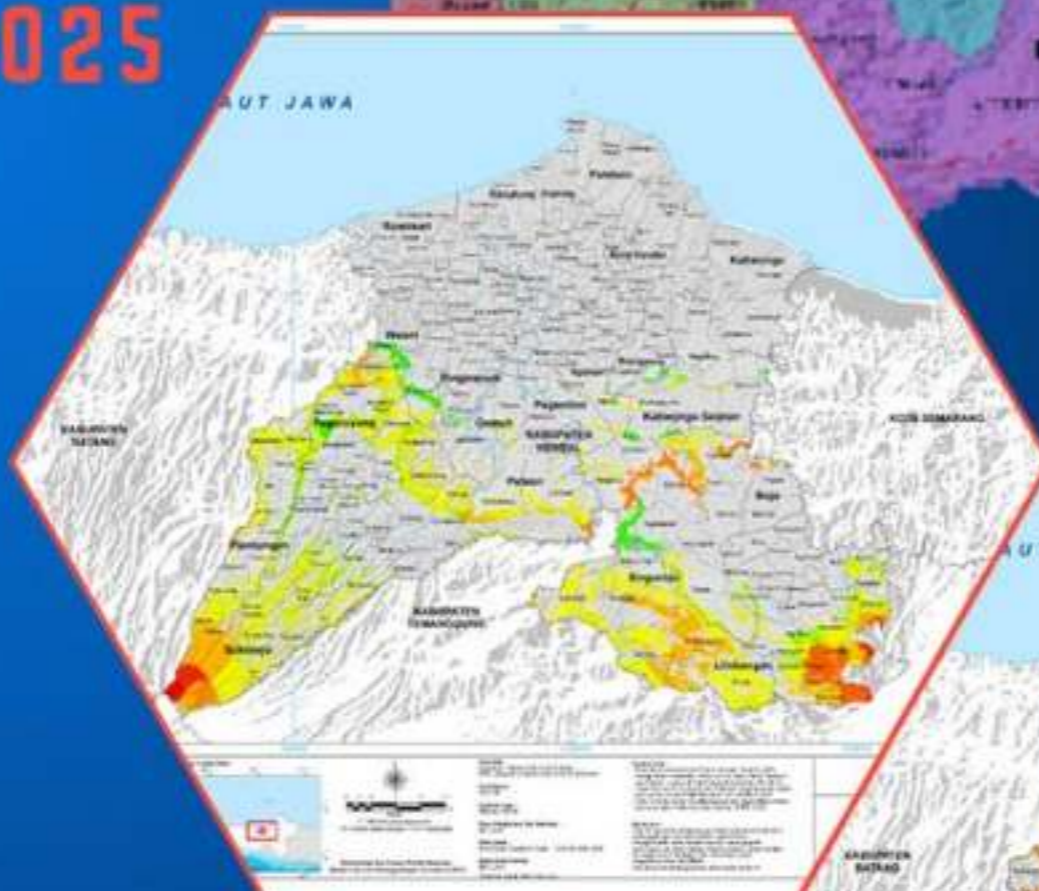


BADAN PENANGGULANGAN BENCANA DAERAH  
KABUPATEN KENDAL

ALBUM PETA

# KAJIAN RISIKO BENCANA KABUPATEN KENDAL

TAHUN 2021-2025



PEMERINTAH KABUPATEN  
KENDAL

**ALBUM PETA RISIKO BENCANA  
KABUPATEN KENDAL  
TAHUN 2021 – 2025**



**Badan Penanggulangan Bencana Daerah (BPBD)  
Kabupaten Kendal  
2021**

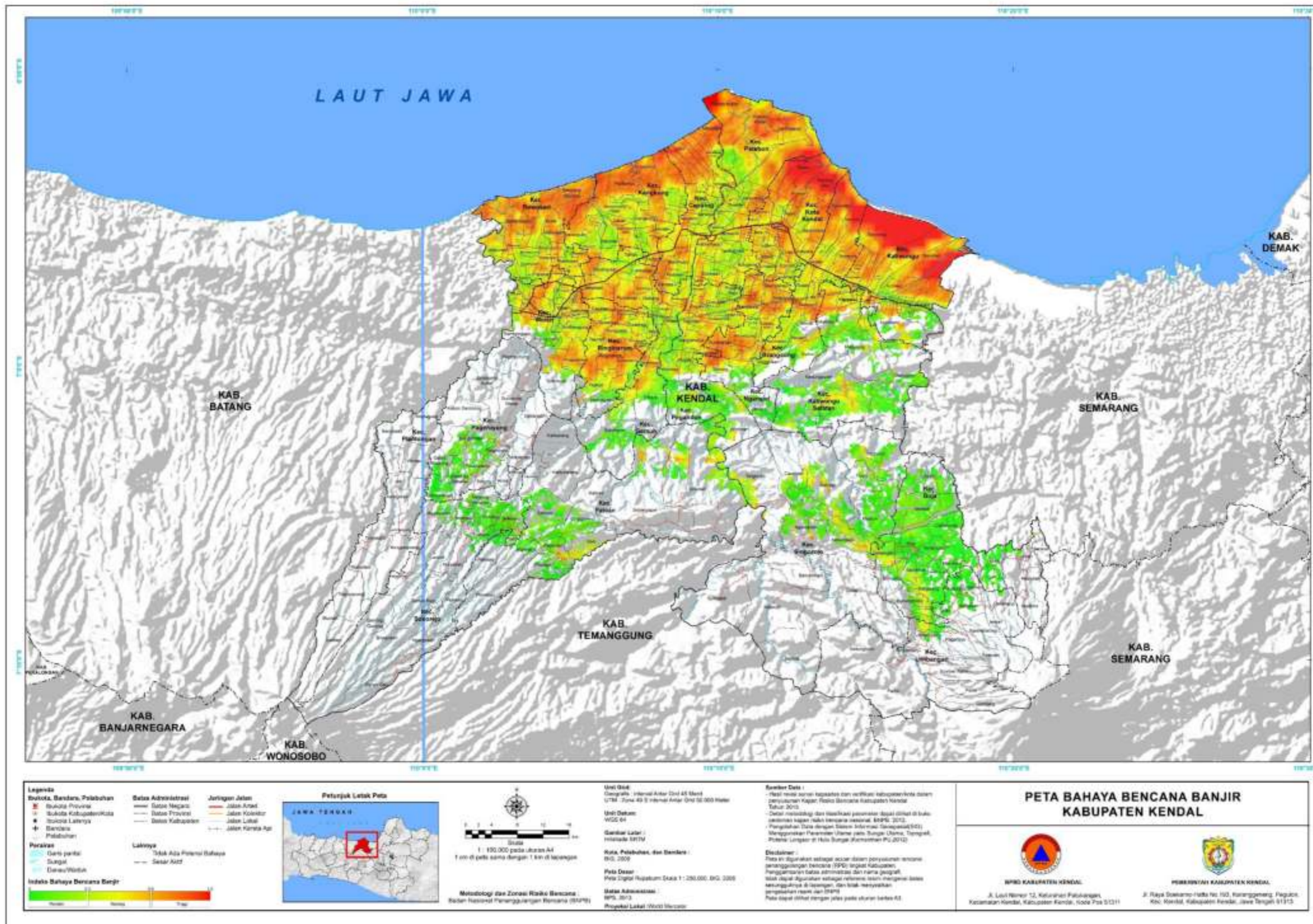
## DAFTAR ISI

Gambar 1. Peta Administrasi Kabupaten Kendal .....	1
Gambar 2. Peta Topografi Kabupaten Kendal.....	2
Gambar 3. Peta Bahaya Bencana Banjir Kabupaten Kendal.....	3
Gambar 4. Peta Bahaya Bencana Banjir Bandang Kabupaten Kendal .....	4
Gambar 5. Peta Bahaya Bencana Cuaca Ekstrim Kabupaten Kendal.....	5
Gambar 6. Peta Bahaya Bencana Gelombang Ekstrim dan Abrasi Kabupaten Kendal.....	6
Gambar 7. Peta Bahaya Bencana Epidemii dan Wabah Penyakit Kabupaten Kendal.....	7
Gambar 8. Peta Bahaya Bencana Kekeringan Kabupaten Kendal.....	8
Gambar 9. Peta Bahaya Bencana Kegagalan Teknologi Kabupaten Kendal .....	9
Gambar 10. Peta Bahaya Bencana Tanah Longsor Kabupaten Kendal .....	10
Gambar 11. Peta Bahaya Bencana Gempa Bumi Kabupaten Kendal.....	11
Gambar 12. Peta Bahaya Bencana Kebakaran Hutan dan Lahan Kabupaten Kendal .....	12
Gambar 13. Peta Bahaya Bencana Covid-19 Kabupaten Kendal .....	13
Gambar 14. Peta Kerentanan Bencana Banjir Kabupaten Kendal.....	14
Gambar 15. Peta Kerentanan Bencana Banjir Bandang Kabupaten Kendal .....	15
Gambar 16. Peta Kerentanan Bencana Cuaca Ekstrim Kabupaten Kendal.....	16
Gambar 17. Peta Kerentanan Gelombang Ekstrim dan Abrasi Kabupaten Kendal.....	17
Gambar 18. Peta Kerentanan Epidemii dan Wabah Penyakit Kabupaten Kendal.....	18
Gambar 19. Peta Kerentanan Bencana Kekeringan Kabupaten Kendal .....	19
Gambar 20. Peta Kerentanan Kegagalan Teknologi Kabupaten Kendal .....	20
Gambar 21. Peta Kerentanan Bencana Tanah Longsor Kabupaten Kendal .....	21
Gambar 22. Peta Kerentanan Gempa Bumi Kabupaten Kendal.....	22
Gambar 23. Peta Kerentanan Bencana Kebakaran Hutan dan Lahan Kabupaten Kendal .....	23
Gambar 24. Peta Kerentanan Bencana Covid-19 Kabupaten Kendal .....	24
Gambar 25. Peta Kapasitas Bencana Kabupaten Kendal .....	25
Gambar 26. Peta Risiko Bencana Banjir Kabupaten Kendal .....	26
Gambar 27. Peta Risiko Bencana Banjir Bandang Kabupaten Kendal.....	27
Gambar 28. Peta Risiko Bencana Cuaca Ekstrim Kabupaten Kendal .....	28
Gambar 29. Peta Risiko Bencana Gelombang Ekstrim dan Abrasi Kabupaten Kendal .....	29
Gambar 30. Peta Risiko Bencana Epidemii dan Wabah Penyakit Kabupaten Kendal .....	30
Gambar 31. Peta Risiko Bencana Kekeringan Kabupaten Kendal .....	31
Gambar 32. Peta Risiko Bencana Kegagalan Teknologi Kabupaten Kendal.....	32
Gambar 33. Peta Risiko Bencana Tanah Longsor Kabupaten Kendal.....	33
Gambar 34. Peta Risiko Bencana Gempa Bumi Kabupaten Kendal .....	34
Gambar 35. Peta Risiko Bencana Kebakaran Hutan dan Lahan Kabupaten Kendal.....	35
Gambar 36. Peta Risiko Bencana Covid-19 Kabupaten Kendal.....	36
Gambar 37. Peta Risiko Multi Bahaya Kabupaten Kendal .....	37





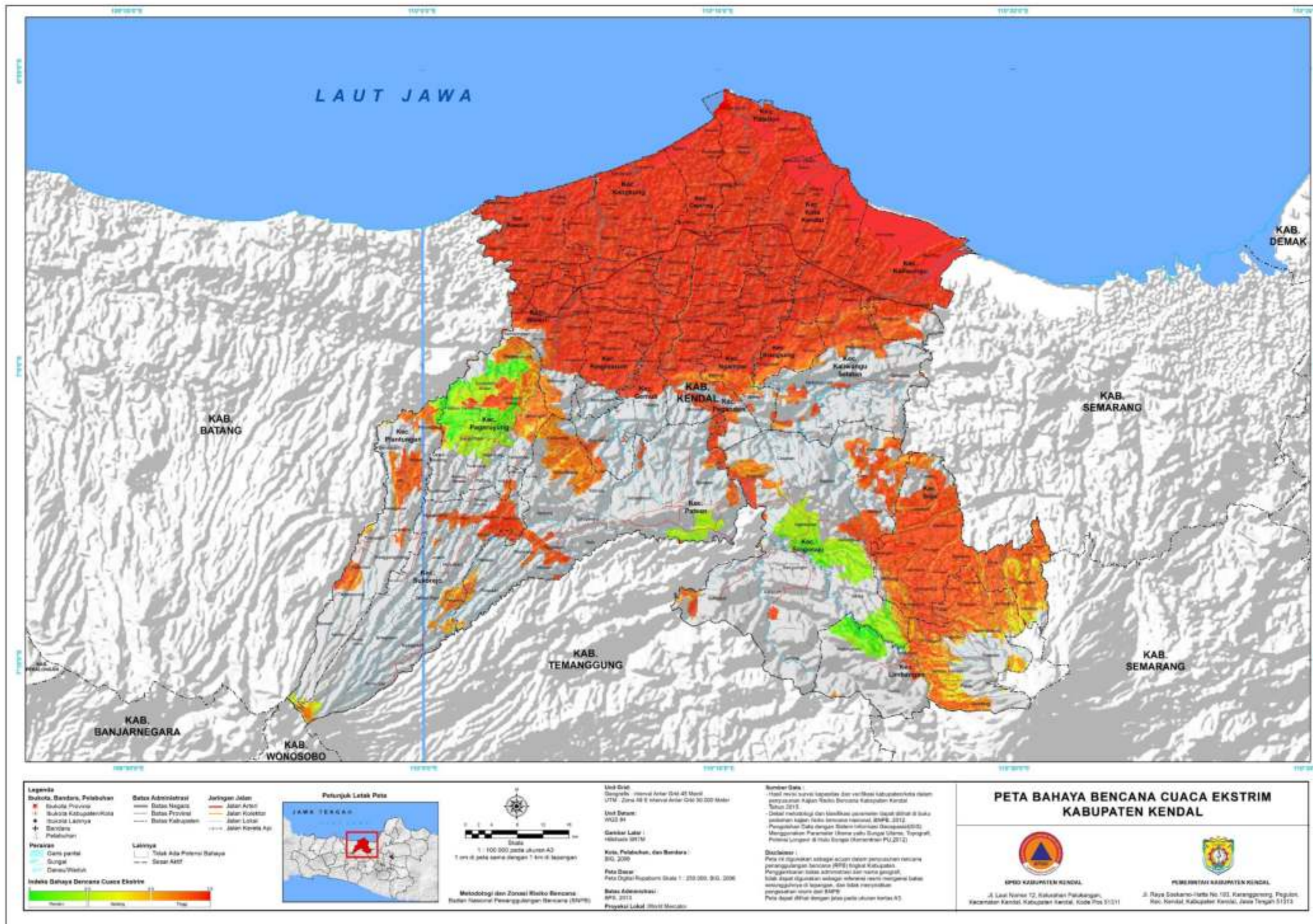
Gambar 2. Peta Topografi Kabupaten Kendal



Gambar 3. Peta Bahaya Bencana Banjir Kabupaten Kendal



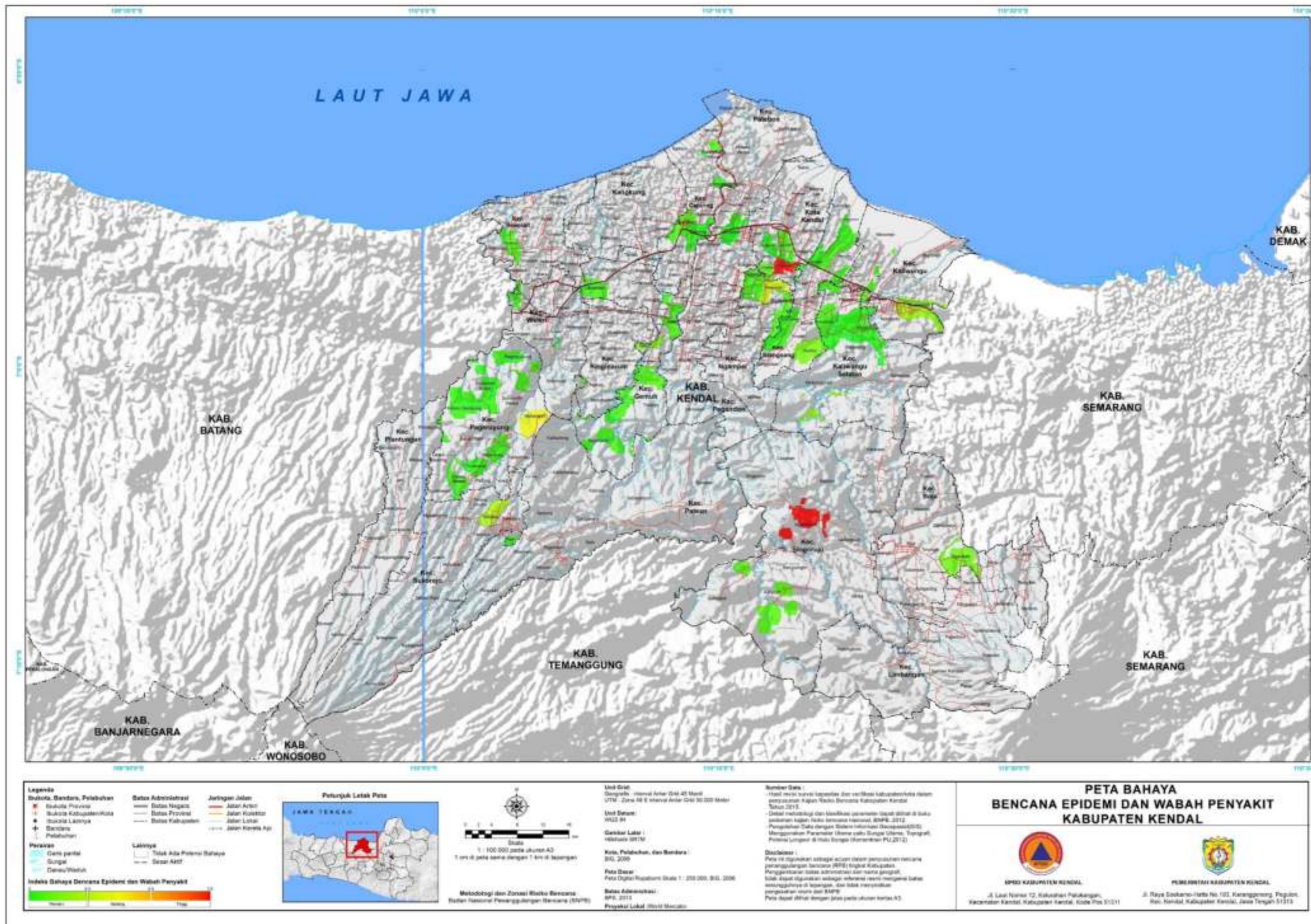
Gambar 4. Peta Bahaya Bencana Banjir Bandang Kabupaten Kendal



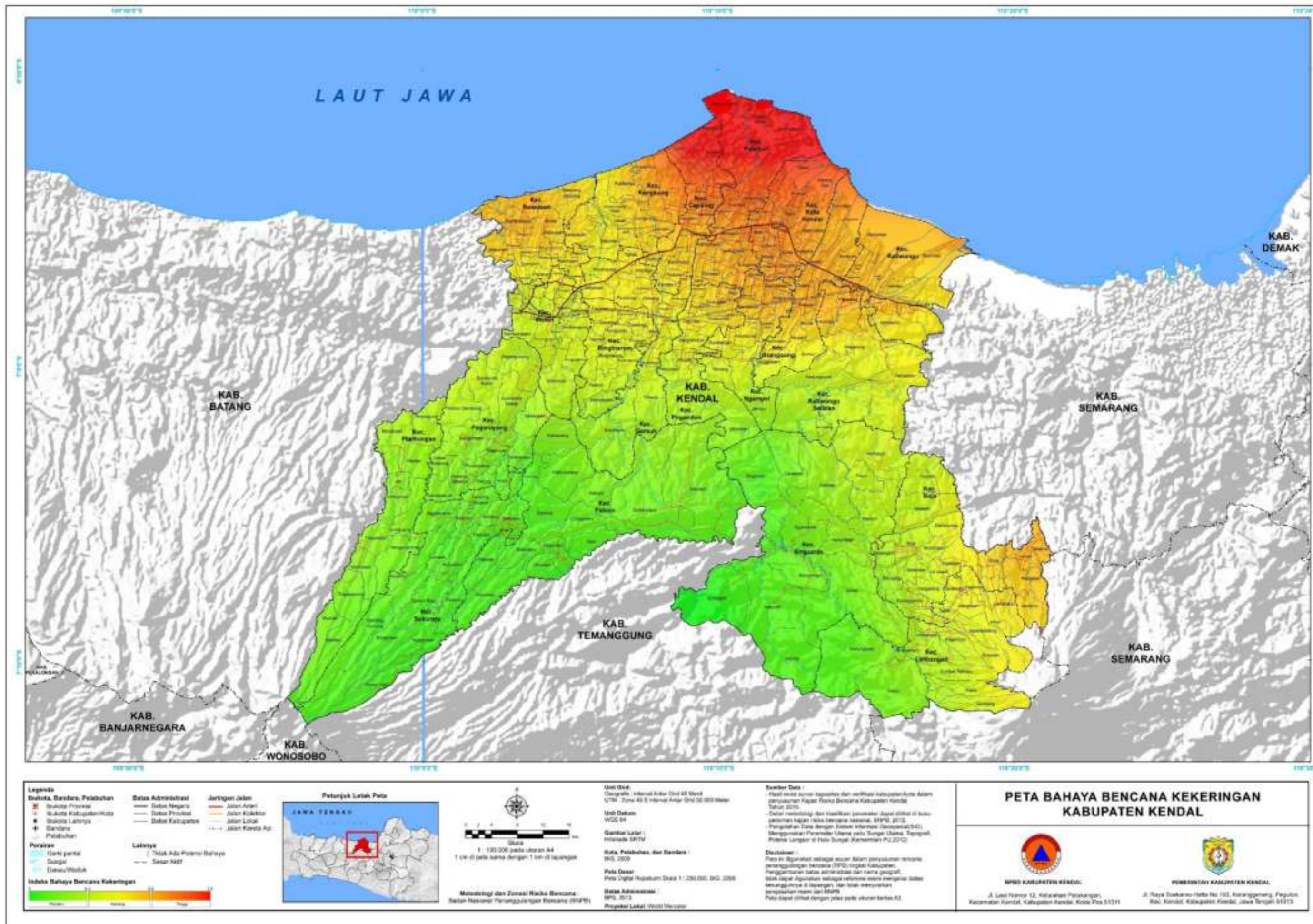
Gambar 5. Peta Bahaya Bencana Cuaca Ekstrim Kabupaten Kendal



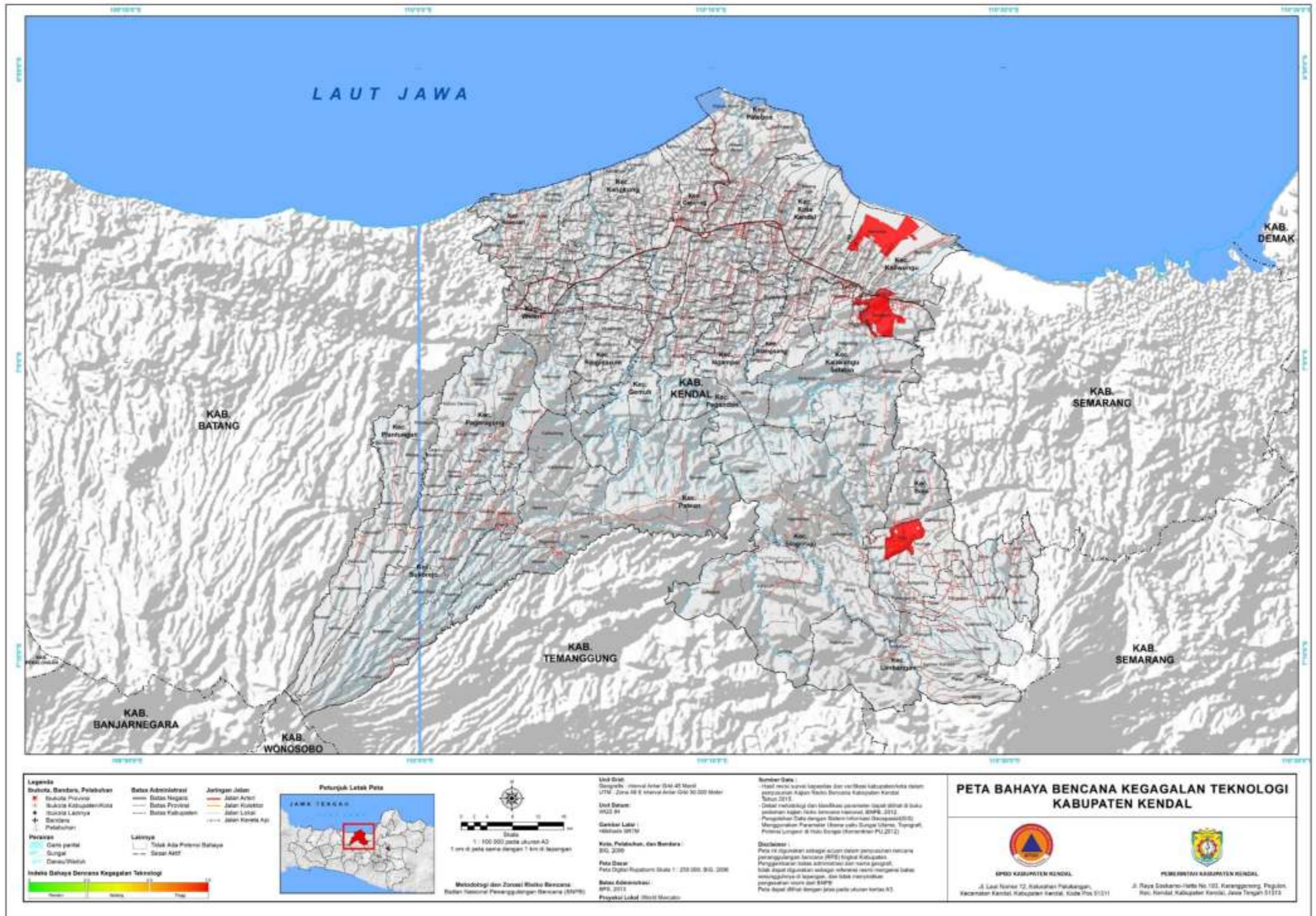
Gambar 6. Peta Bahaya Bencana Gelombang Ekstrem dan Abrasi Kabupaten Kendal



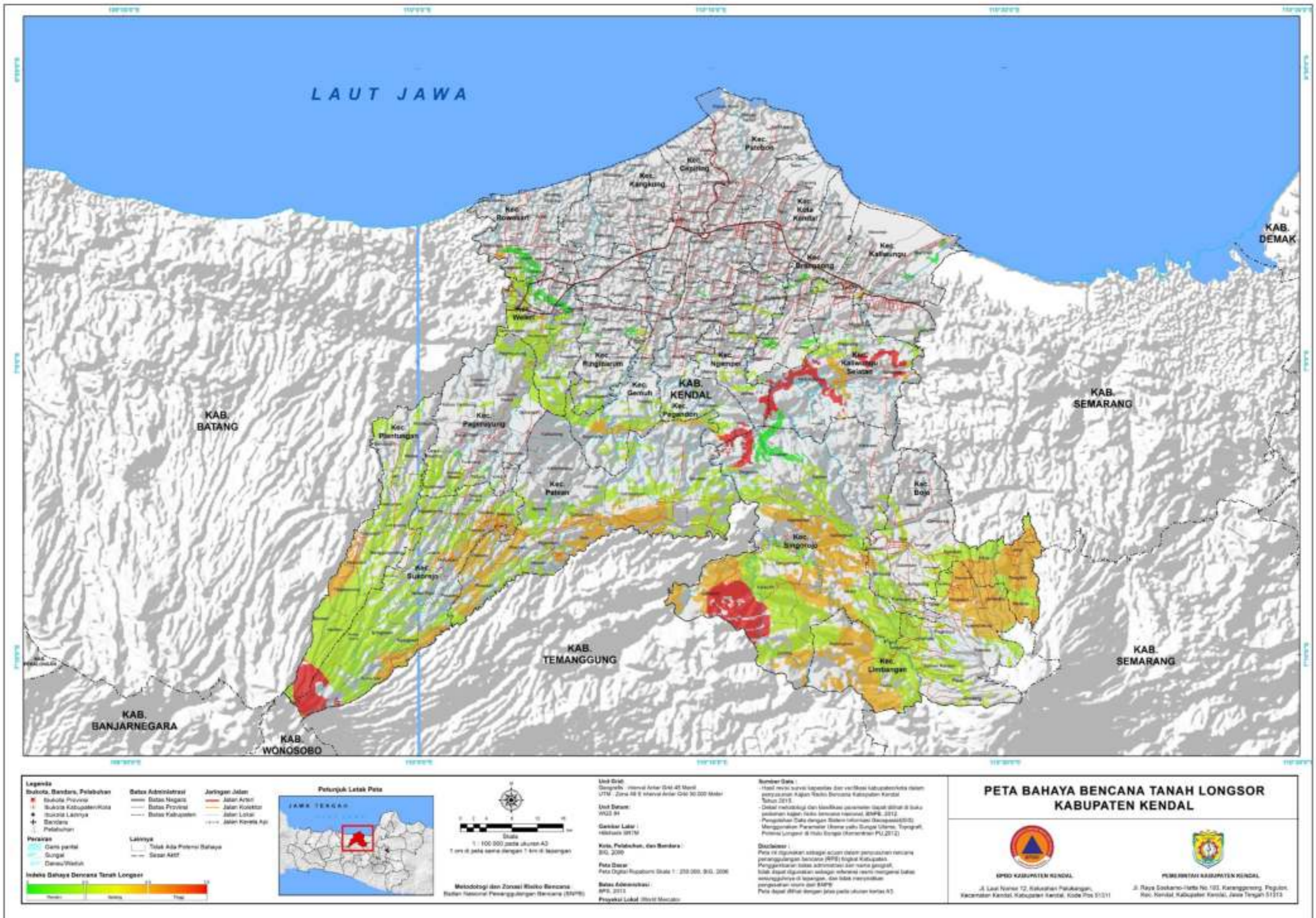
Gambar 7. Peta Bahaya Bencana Epidemik dan Wabah Penyakit Kabupaten Kendal



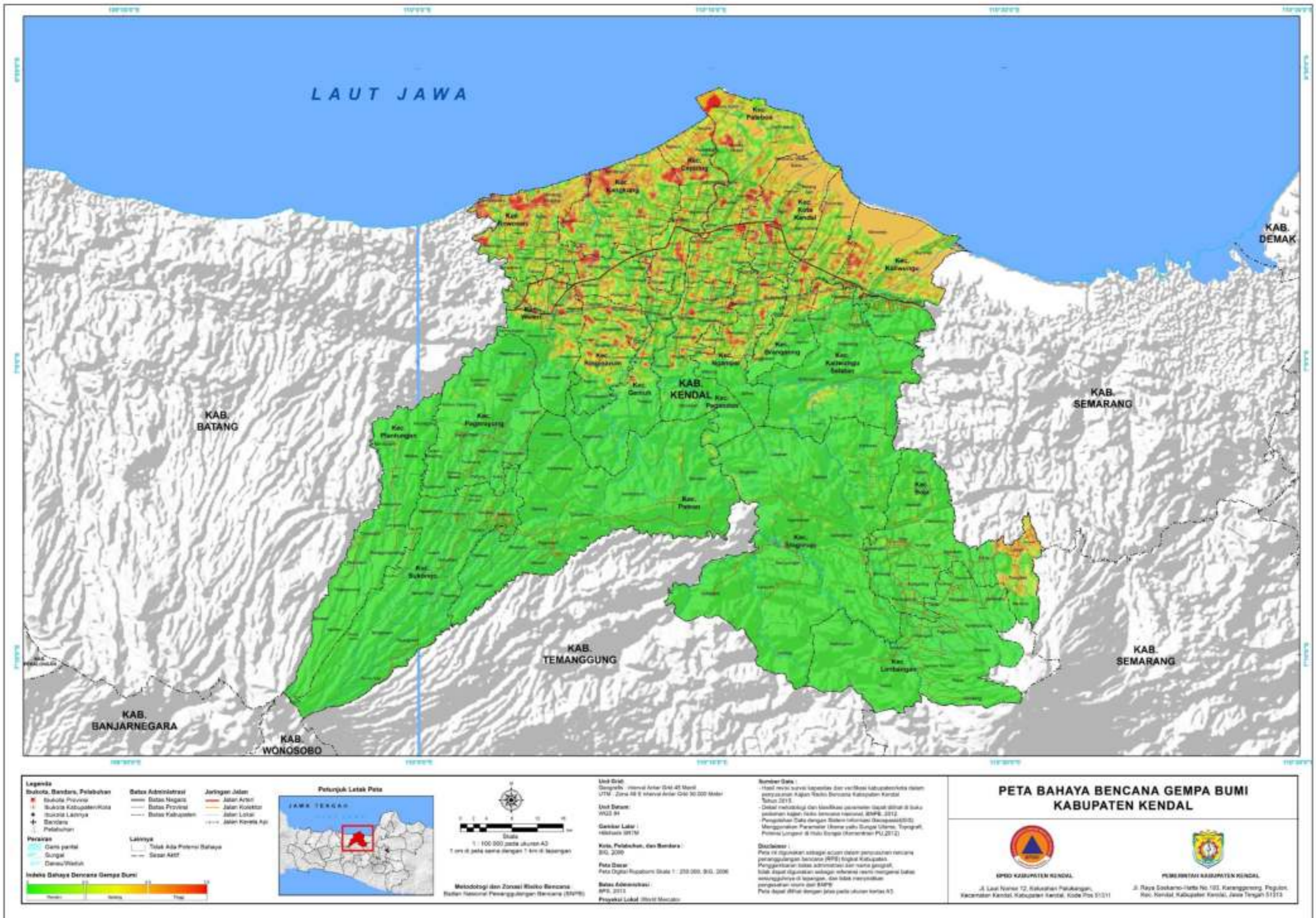
Gambar 8. Peta Bahaya Bencana Kekeringan Kabupaten Kendal



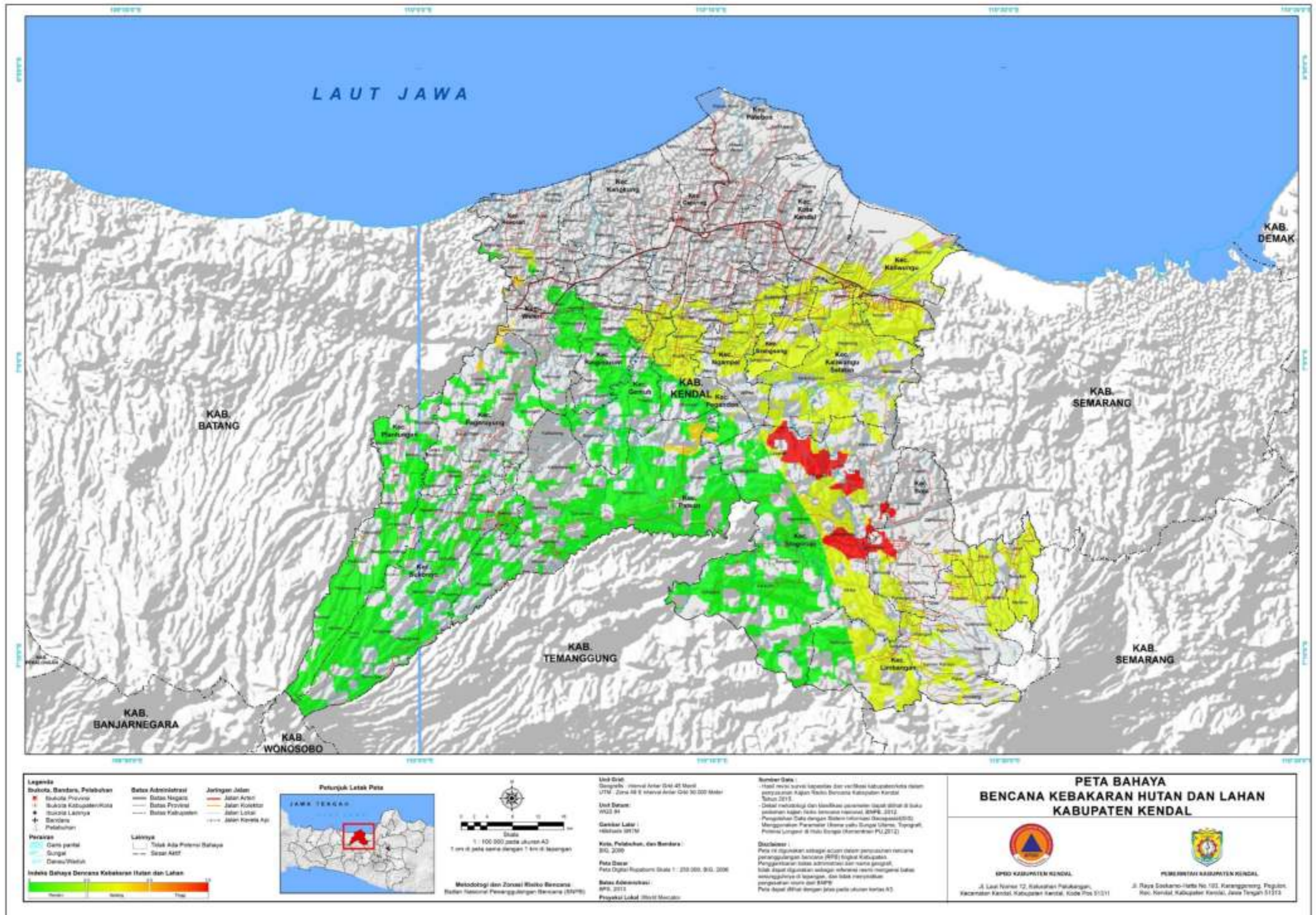
Gambar 9. Peta Bahaya Bencana Kegagalan Teknologi Kabupaten Kendal



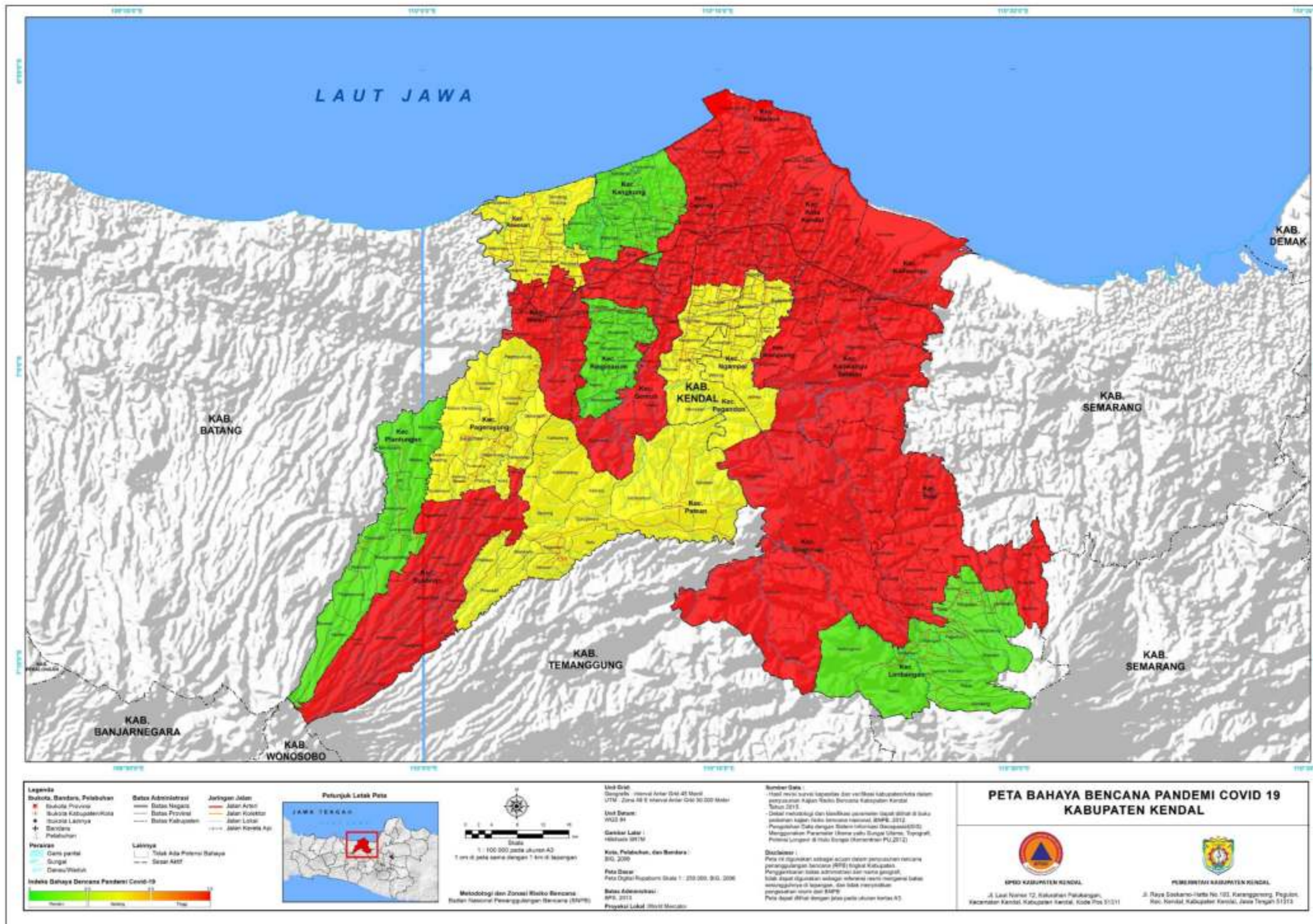
Gambar 10. Peta Bahaya Bencana Tanah Longsor Kabupaten Kendal



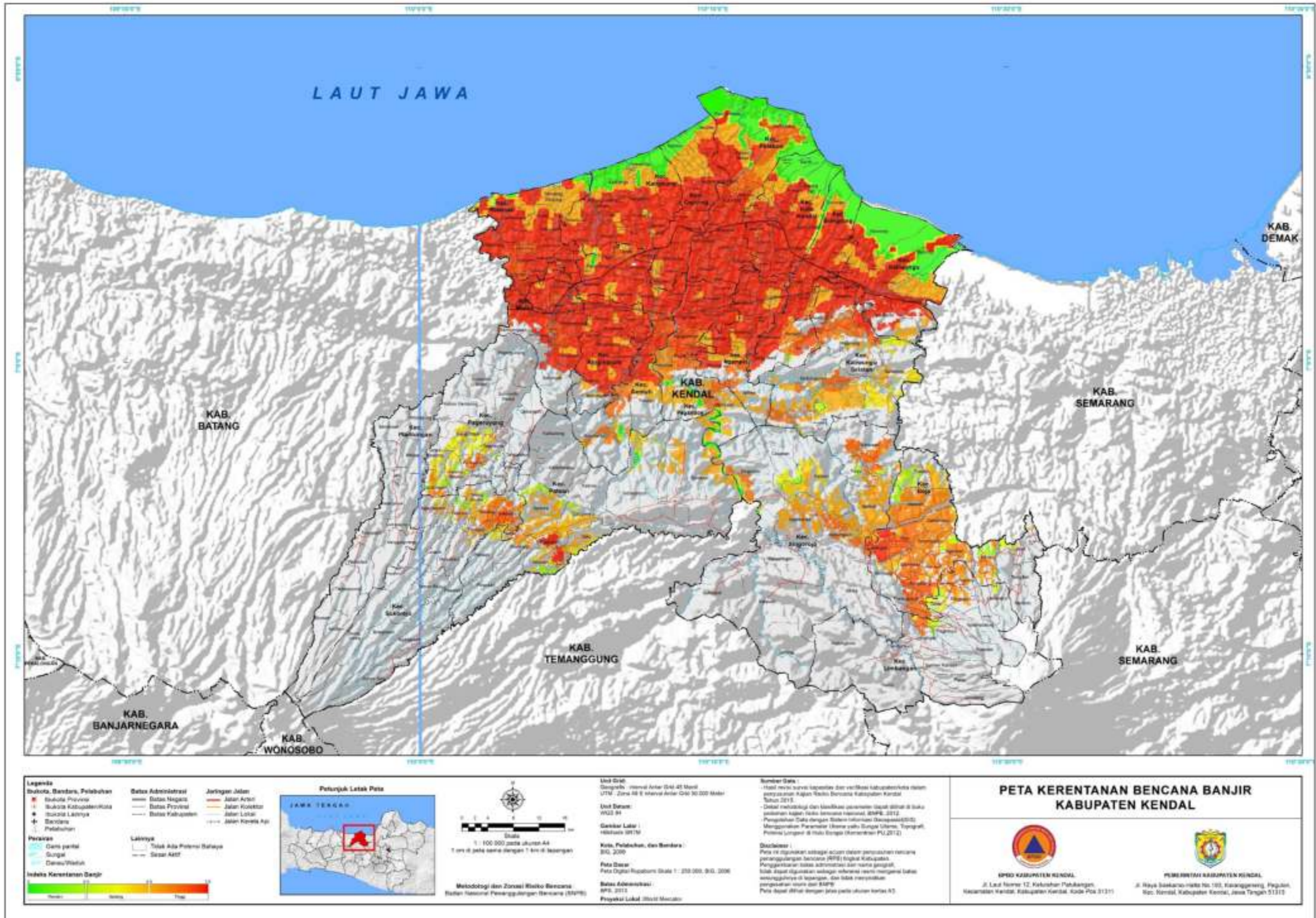
Gambar 11. Peta Bahaya Bencana Gempa Bumi Kabupaten Kendal



Gambar 12. Peta Bahaya Bencana Kebakaran Hutan dan Lahan Kabupaten Kendal



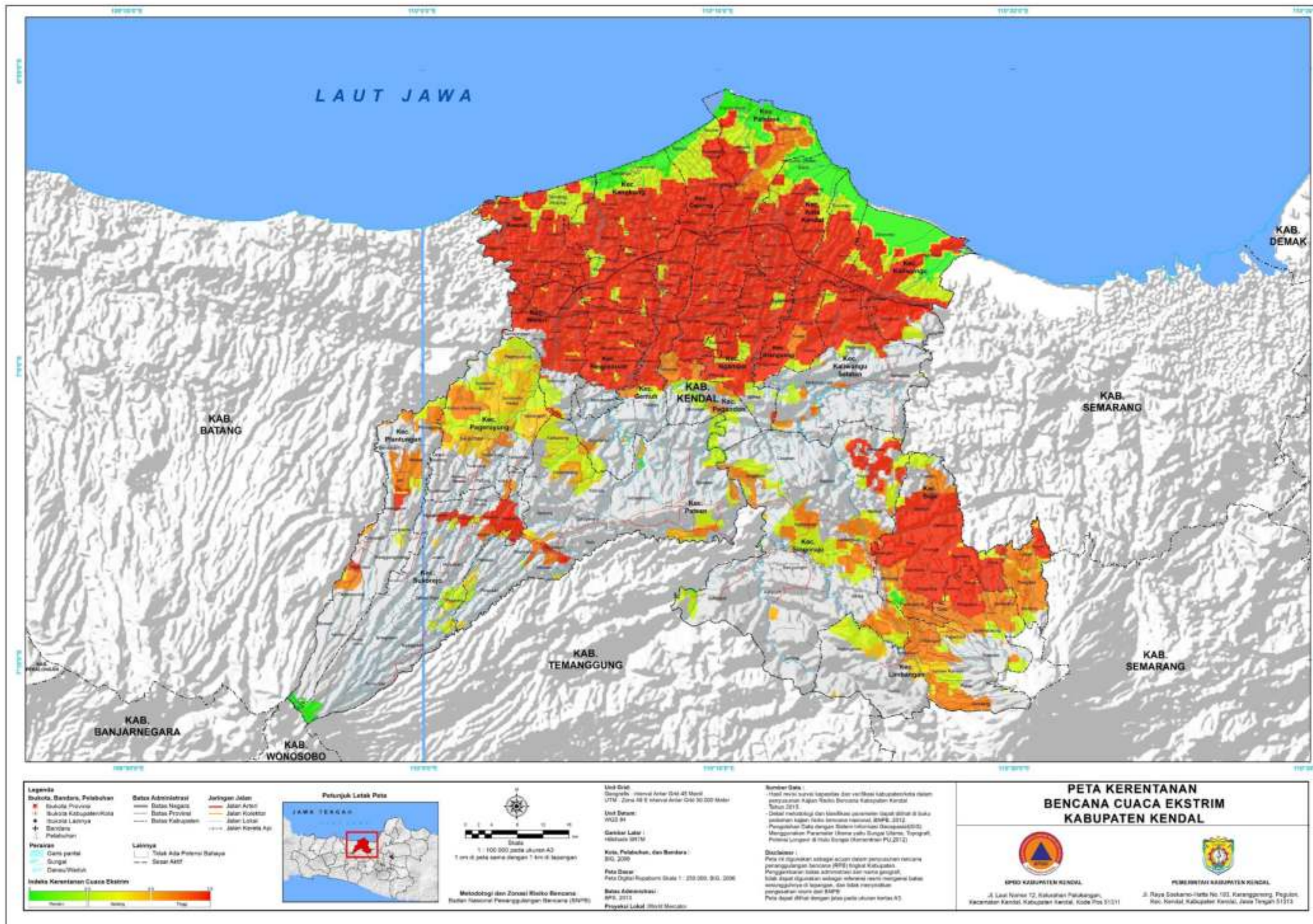
Gambar 13. Peta Bahaya Bencana Covid-19 Kabupaten Kendal



Gambar 14. Peta Kerentanan Bencana Banjir Kabupaten Kendal



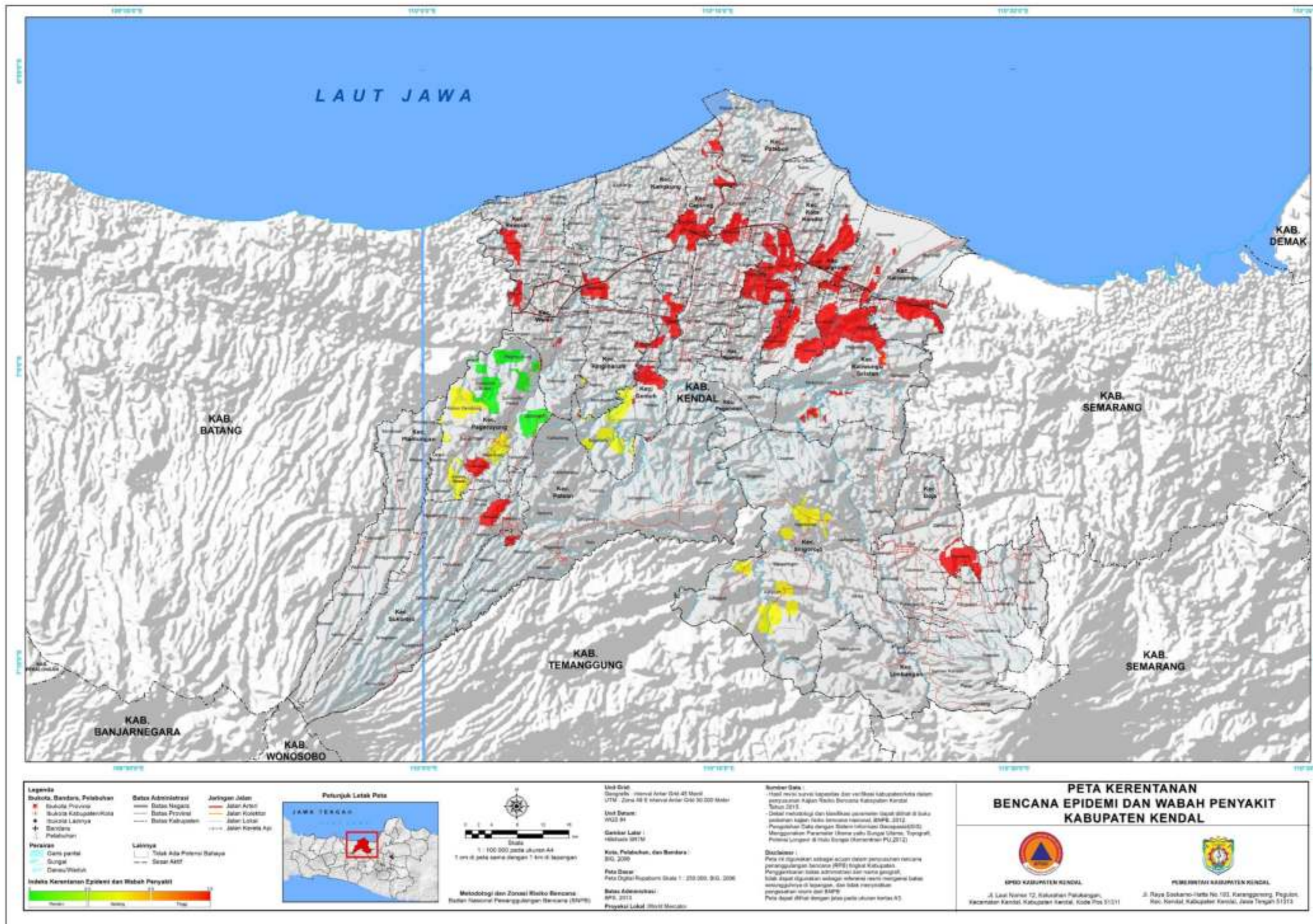
Gambar 15. Peta Kerentanan Bencana Banjir Bandang Kabupaten Kendal



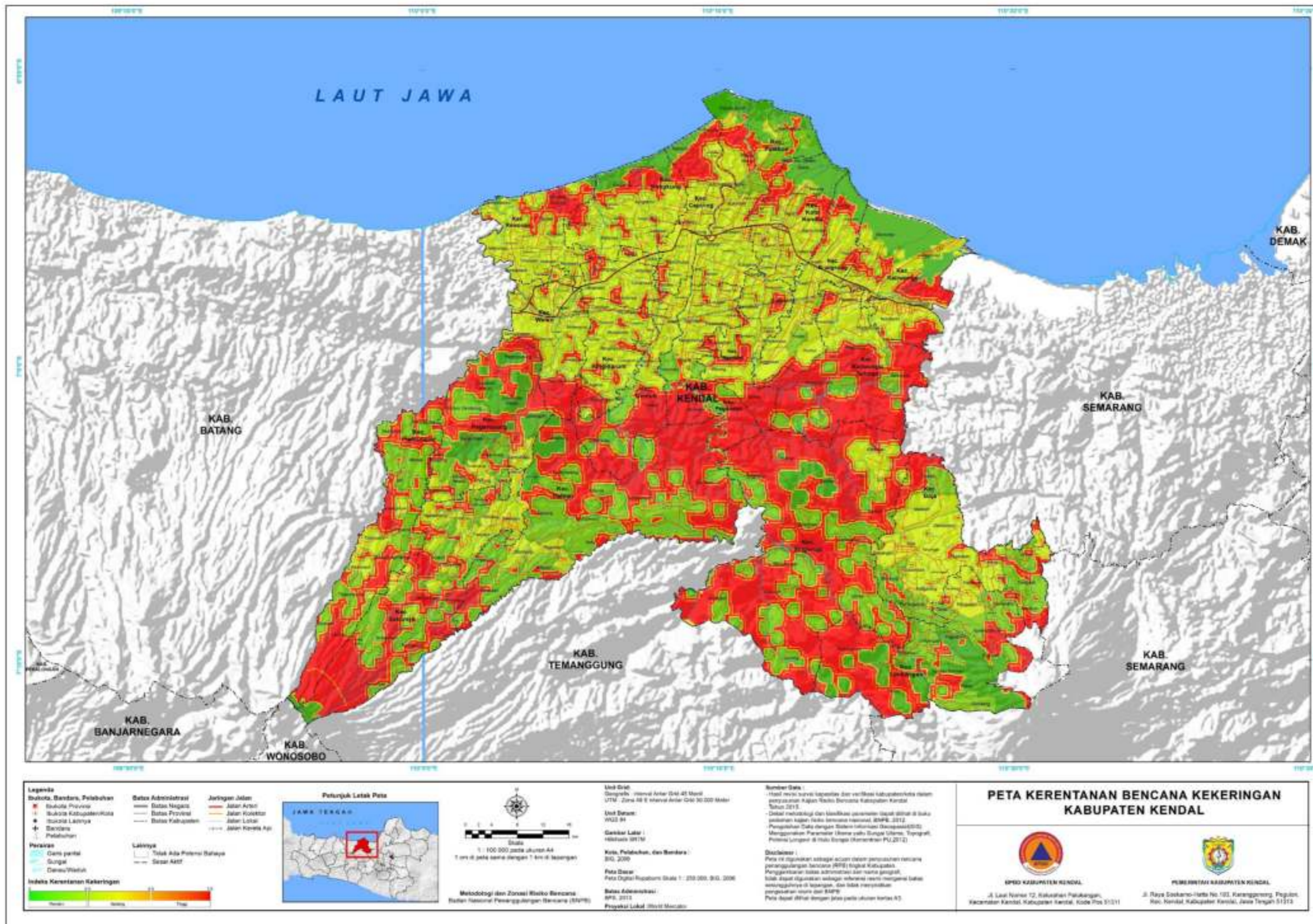
Gambar 16. Peta Kerentanan Bencana Cuaca Ekstrem Kabupaten Kendal



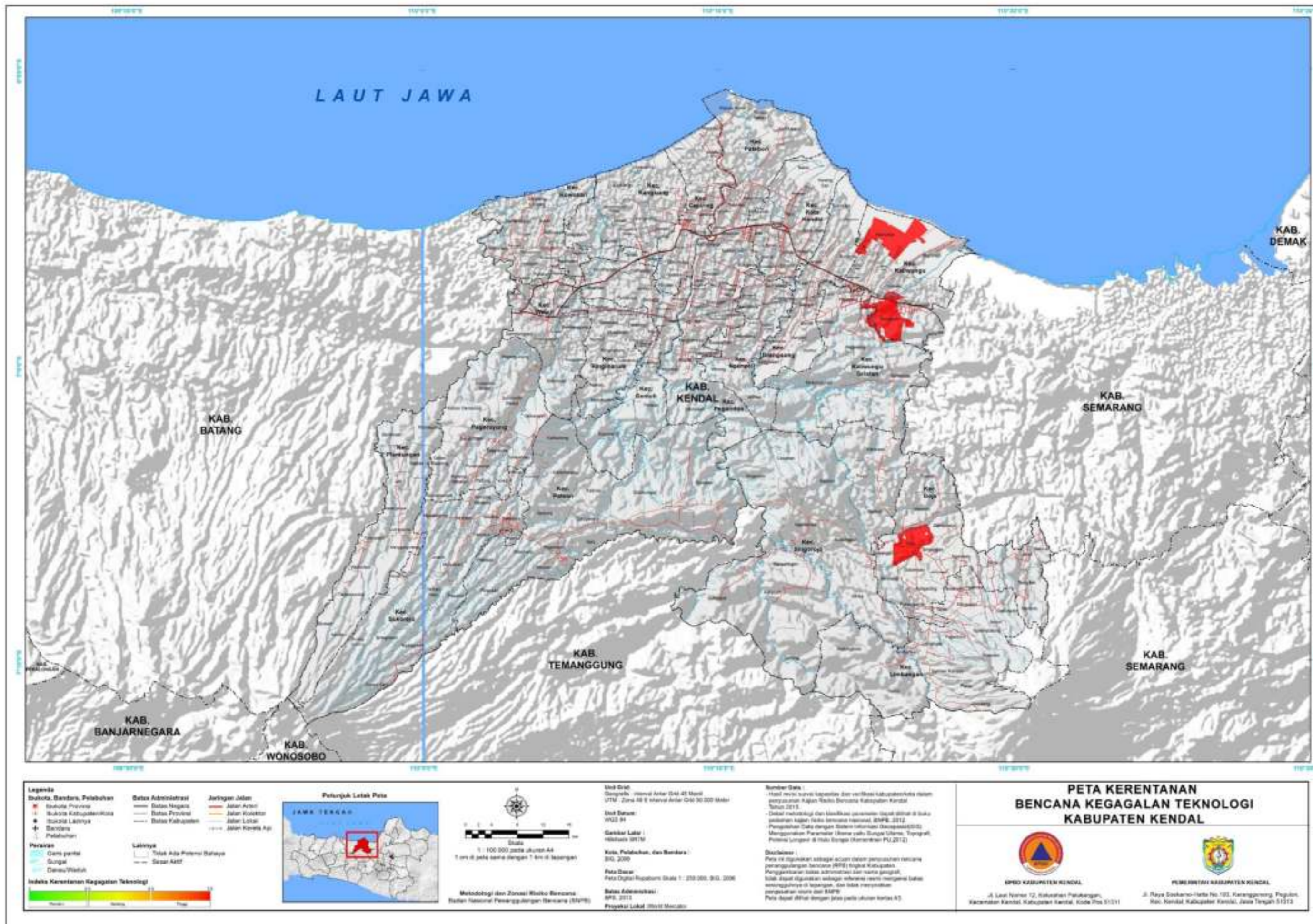
Gambar 17. Peta Kerentanan Gelombang Ekstrem dan Abrasi Kabupaten Kendal



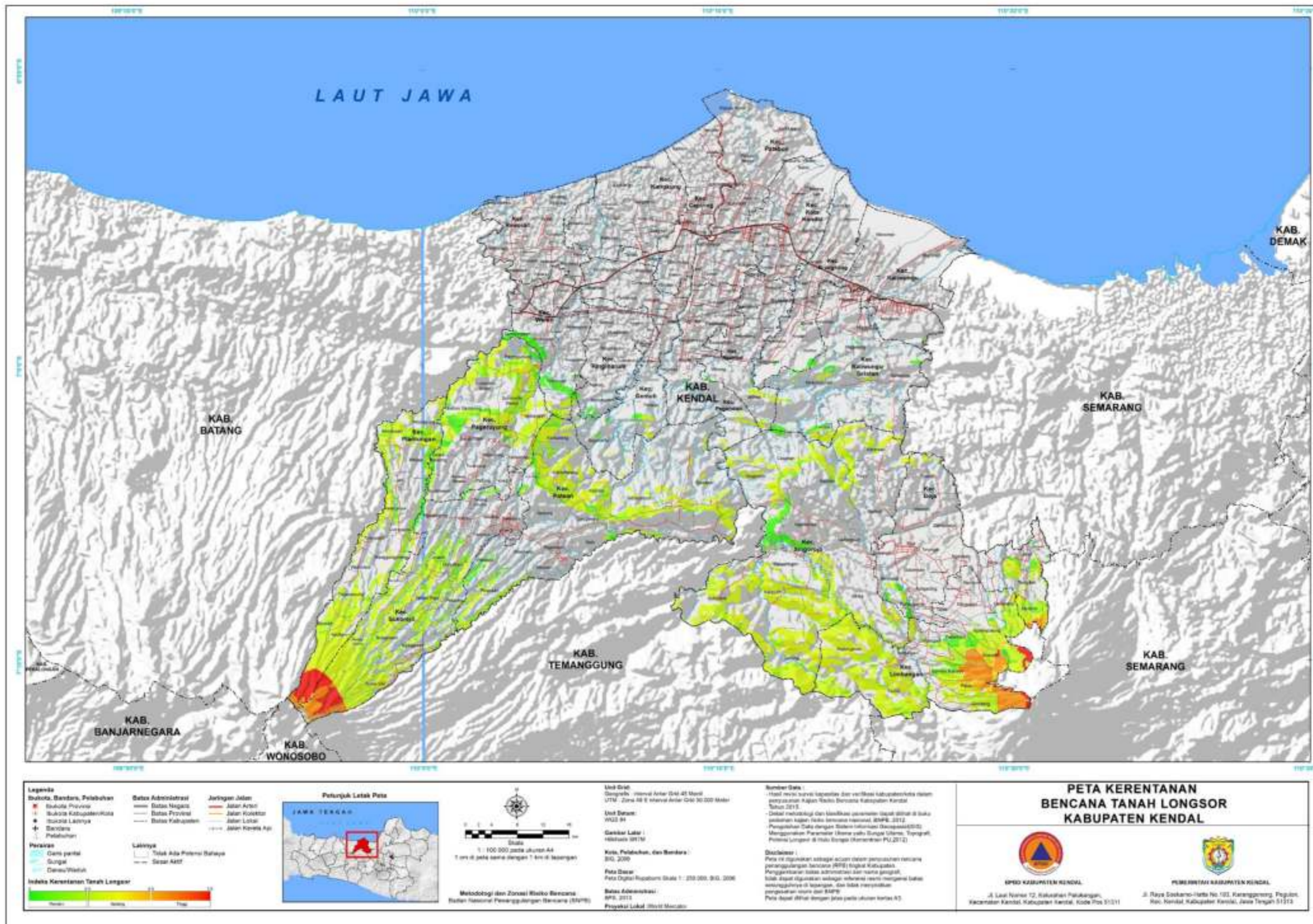
Gambar 18. Peta Kerentanan Epidemi dan Wabah Penyakit Kabupaten Kendal



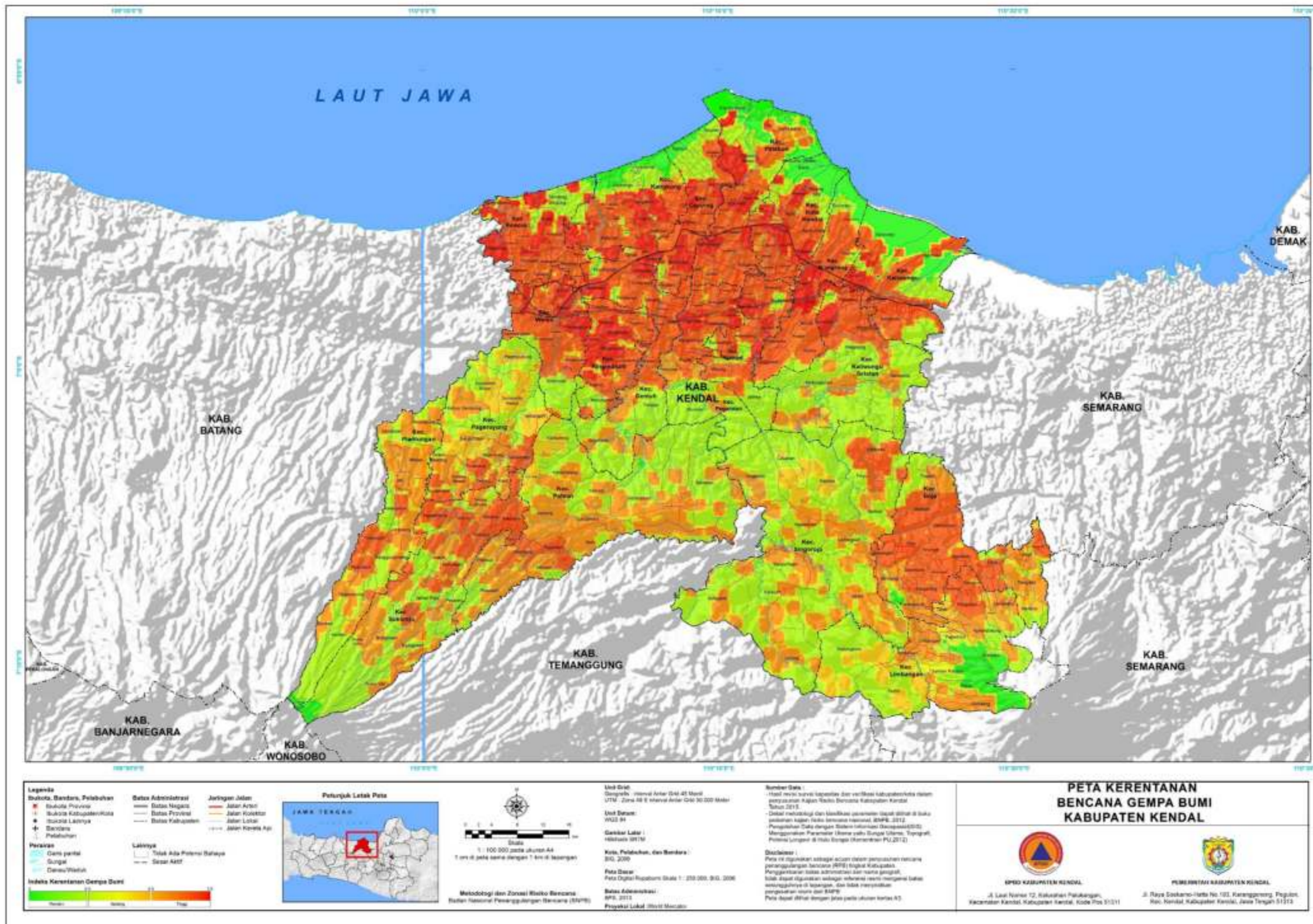
Gambar 19. Peta Kerentanan Bencana Kekeringan Kabupaten Kendal



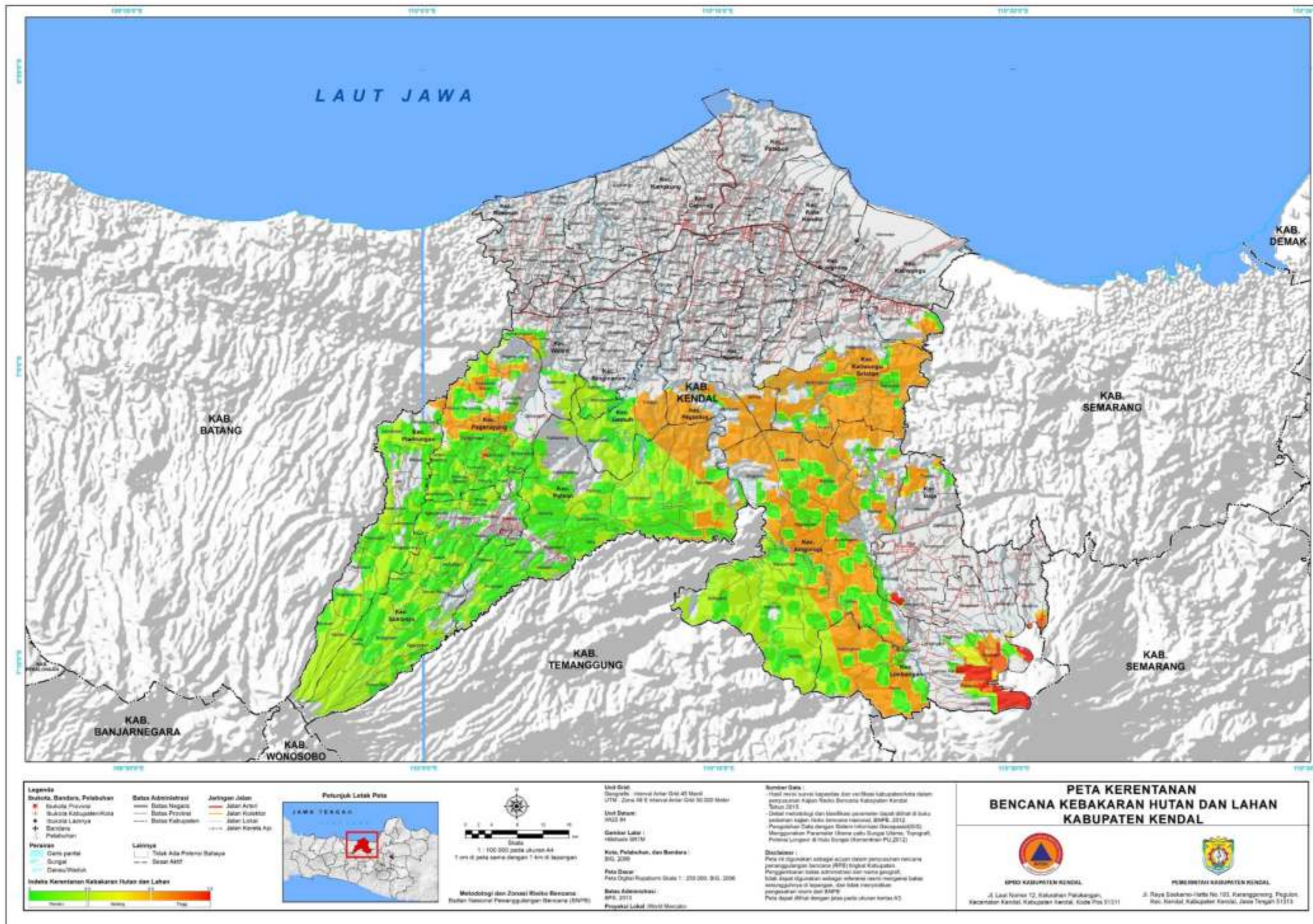
Gambar 20. Peta Kerentanan Kegagalan Teknologi Kabupaten Kendal



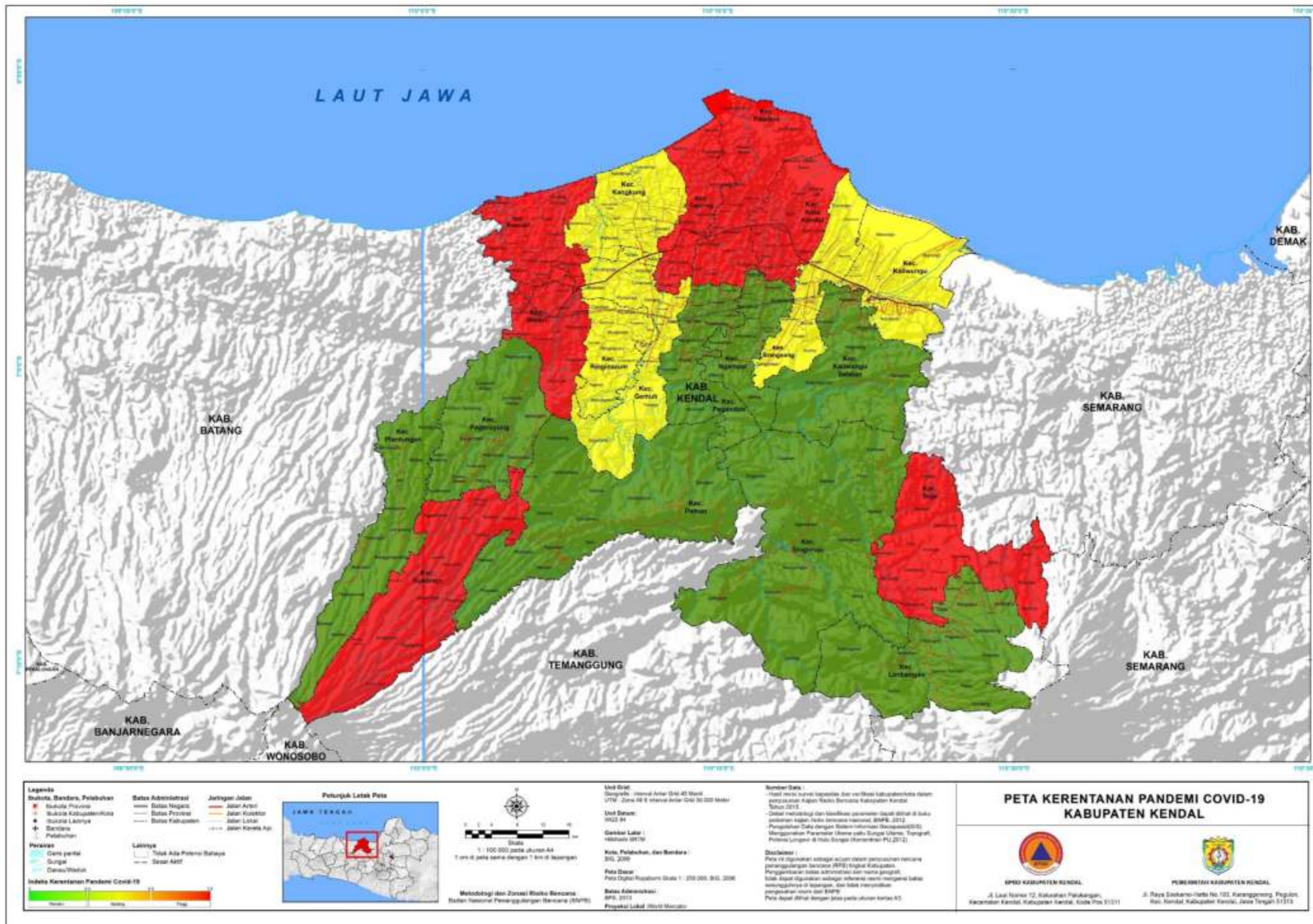
Gambar 21. Peta Kerentanan Bencana Tanah Longsor Kabupaten Kendal



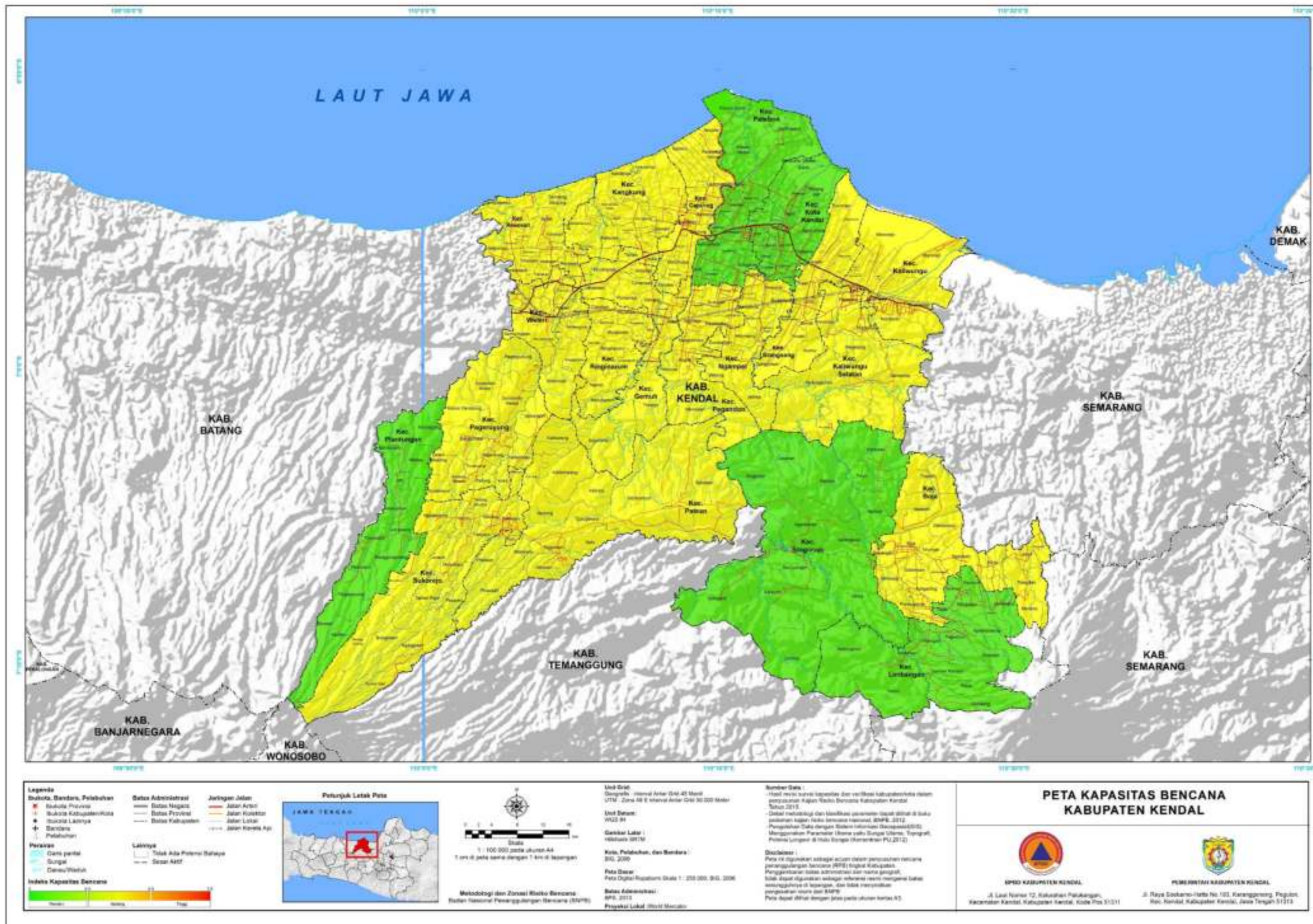
Gambar 22. Peta Kerentanan Gempa Bumi Kabupaten Kendal



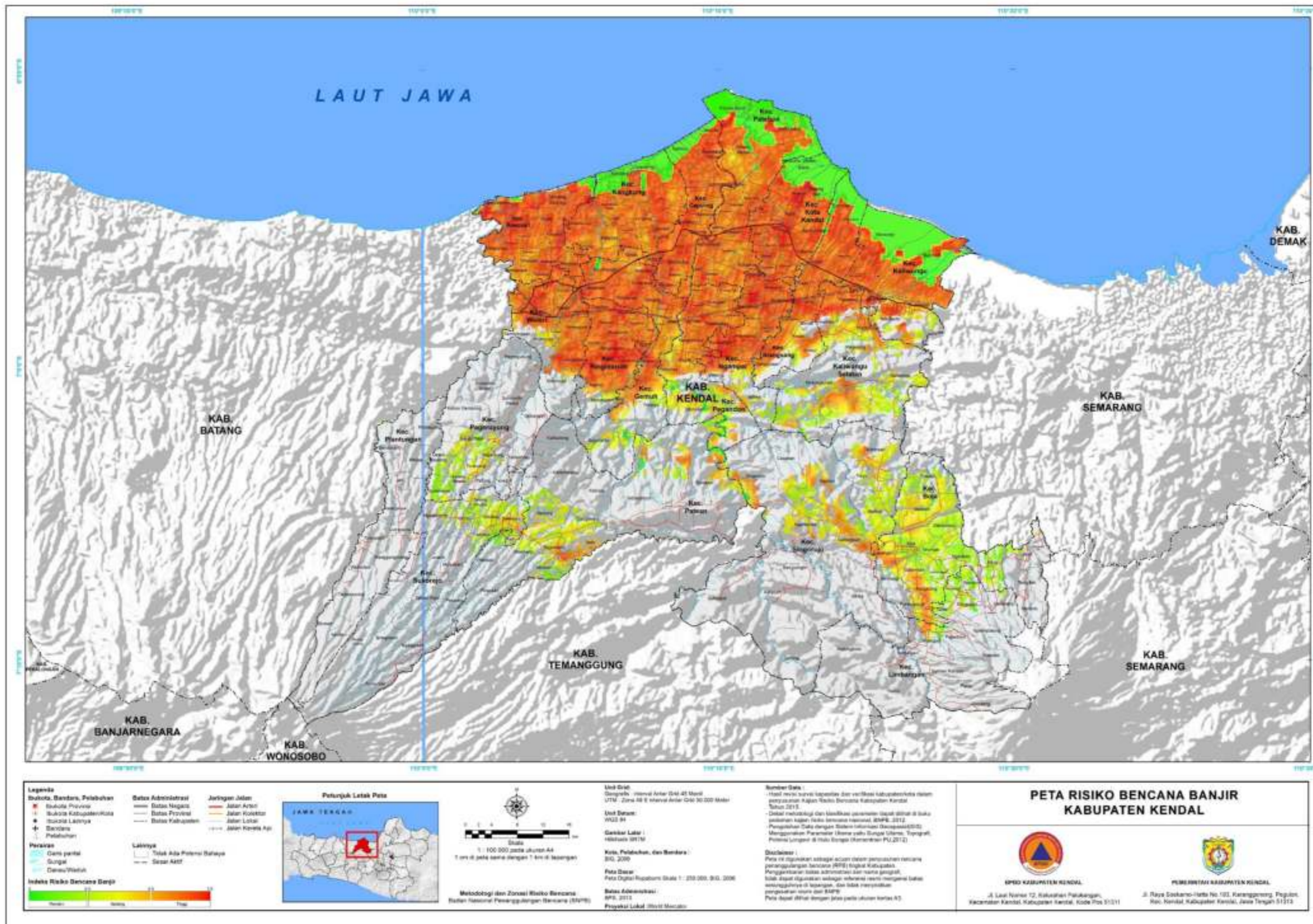
Gambar 23. Peta Kerentanan Bencana Kebakaran Hutan dan Lahan Kabupaten Kendal



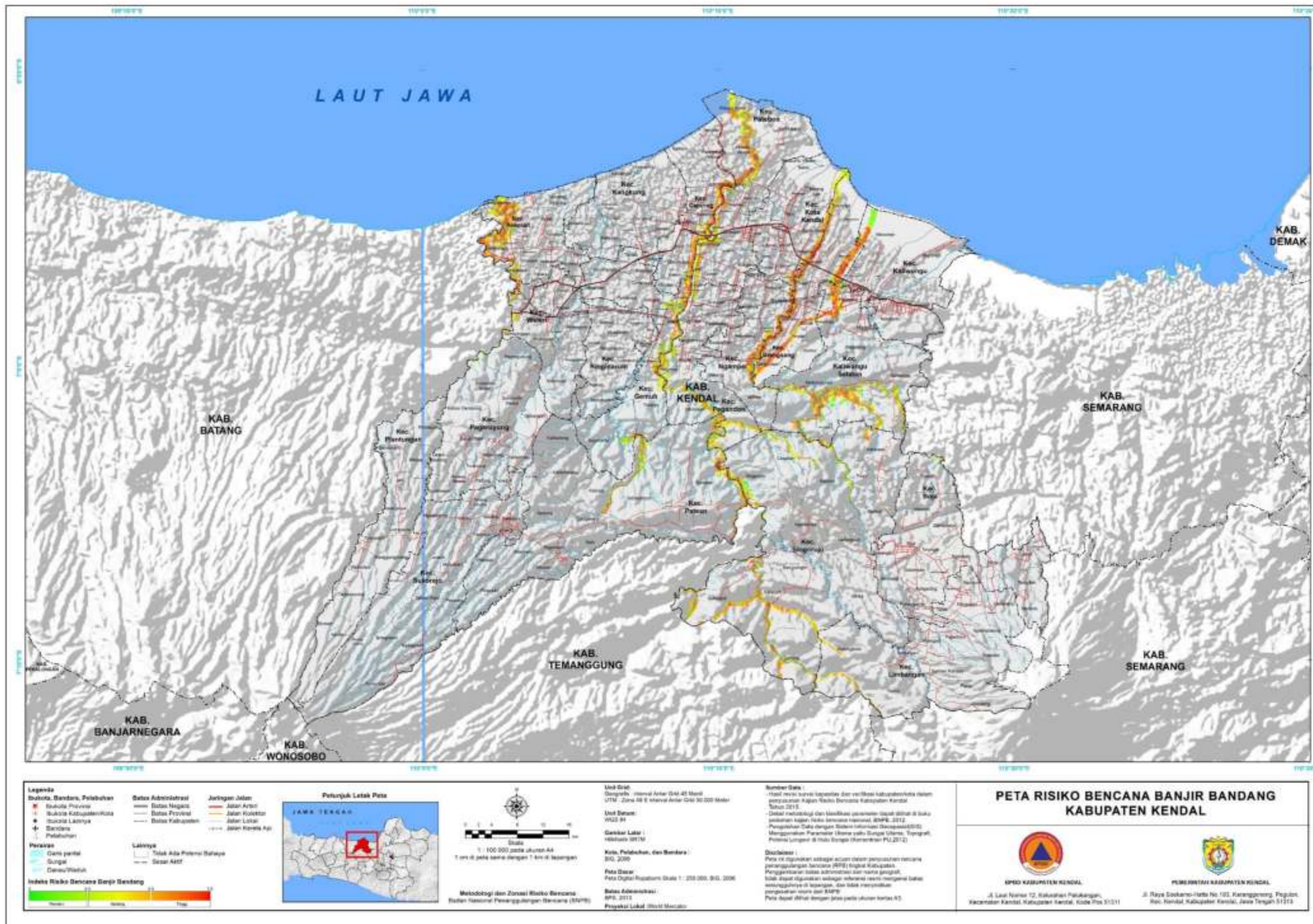
Gambar 24. Peta Kerentanan Bencana Covid-19 Kabupten Kendal



Gambar 25. Peta Kapasitas Bencana Kabupaten Kendal



Gambar 26. Peta Risiko Bencana Banjir Kabupaten Kendal

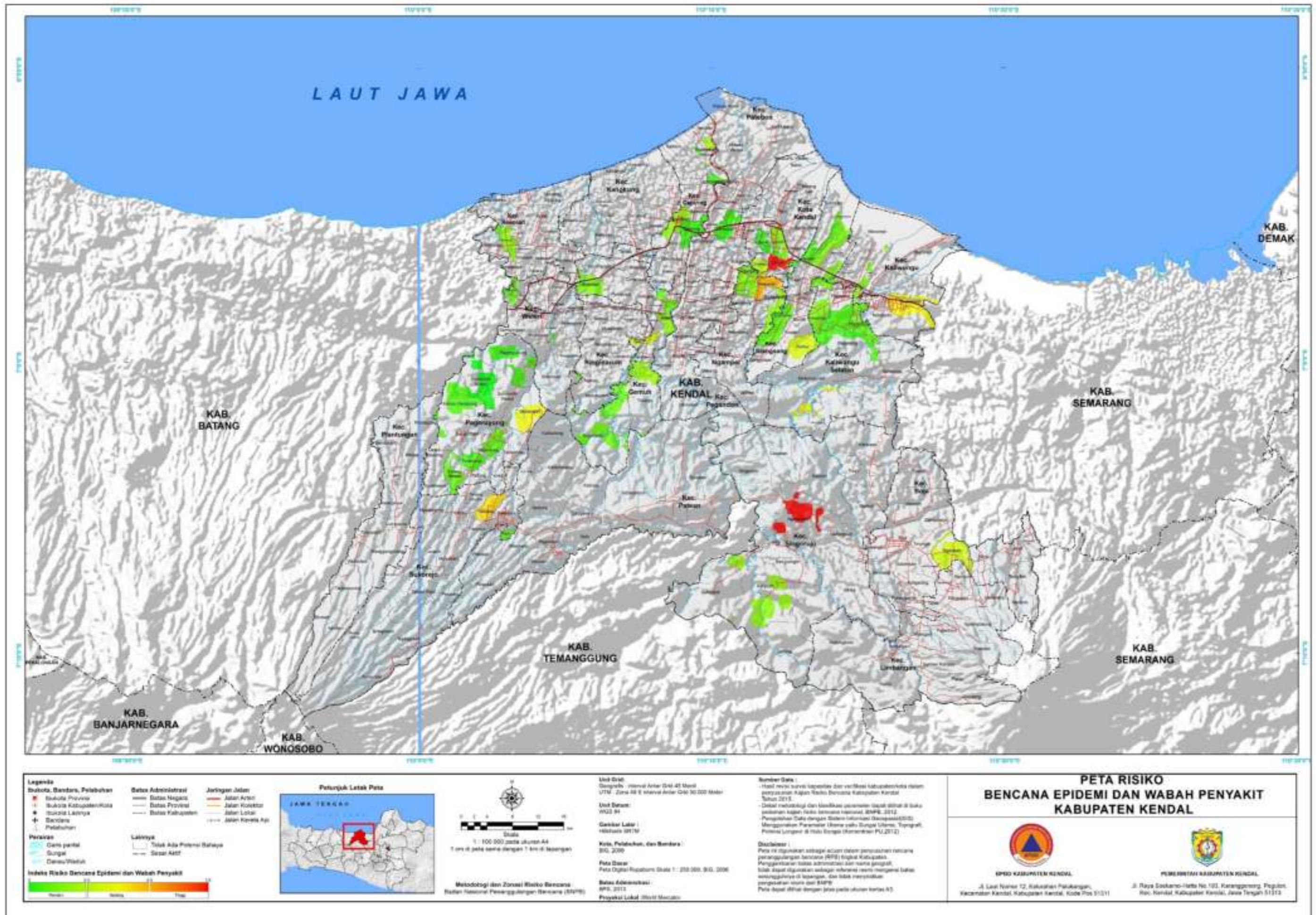


Gambar 27. Peta Risiko Bencana Banjir Bandang Kabupaten Kendal

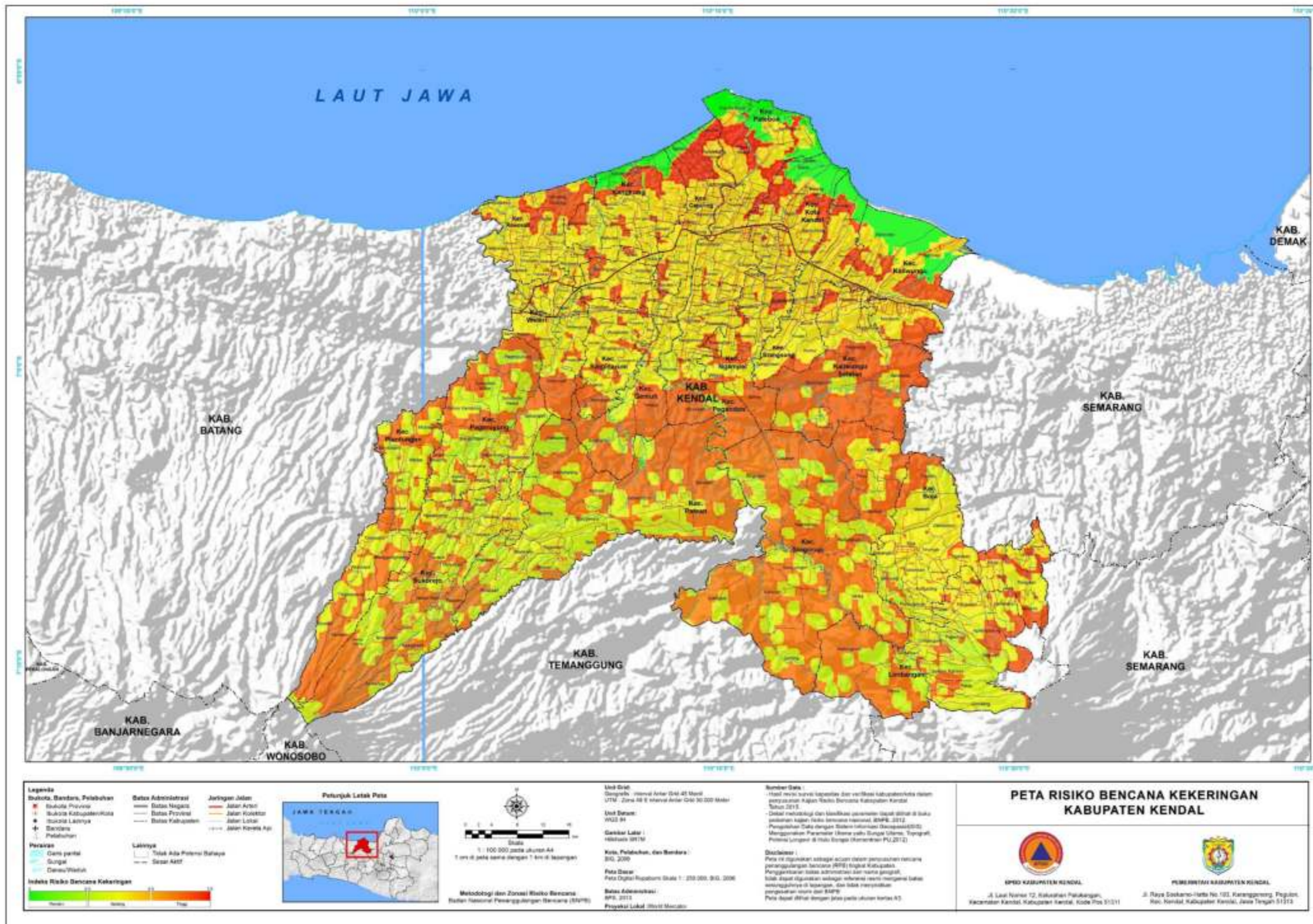




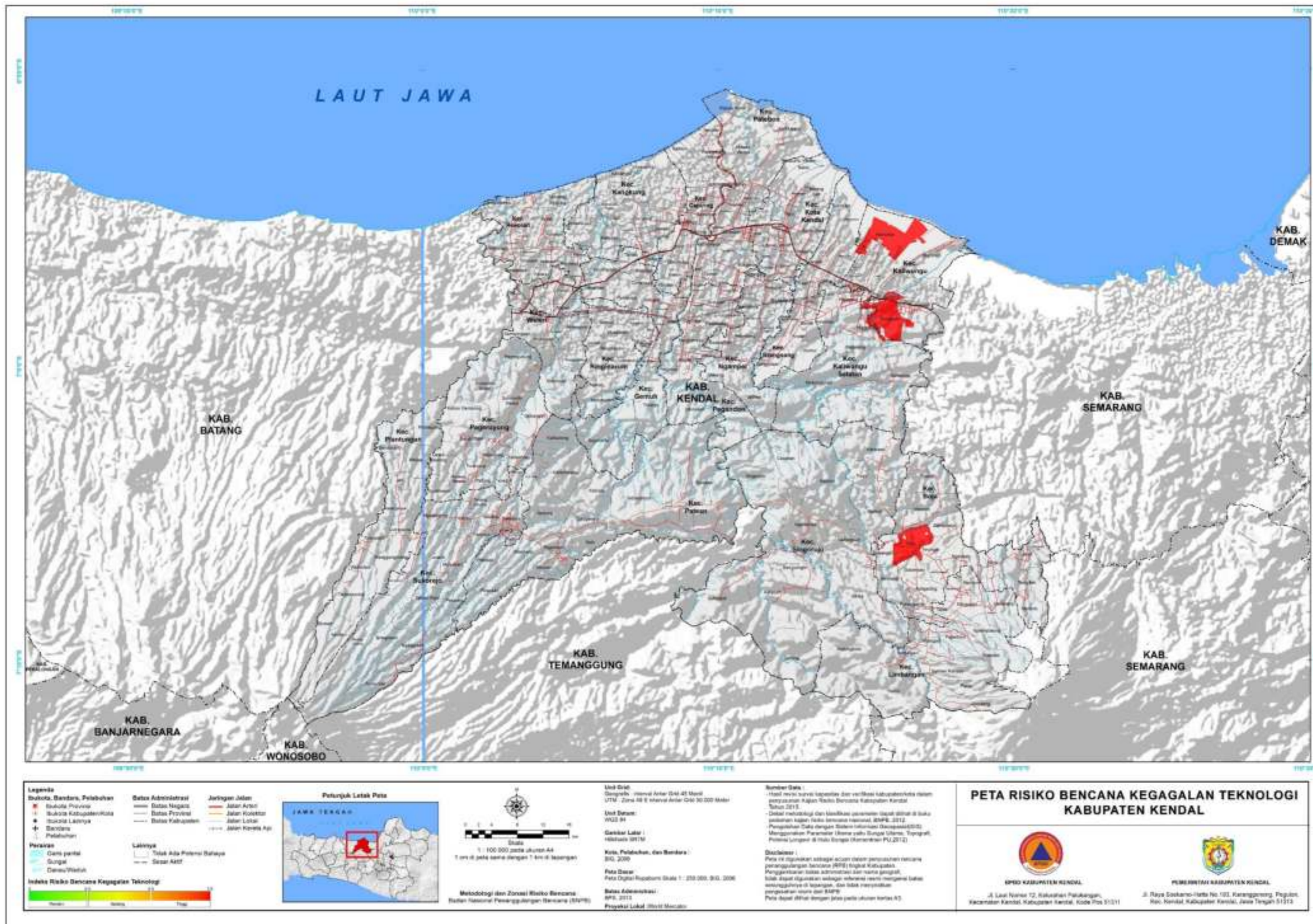
Gambar 29. Peta Risiko Bencana Gelombang Ekstrem dan Abrasi Kabupaten Kendal



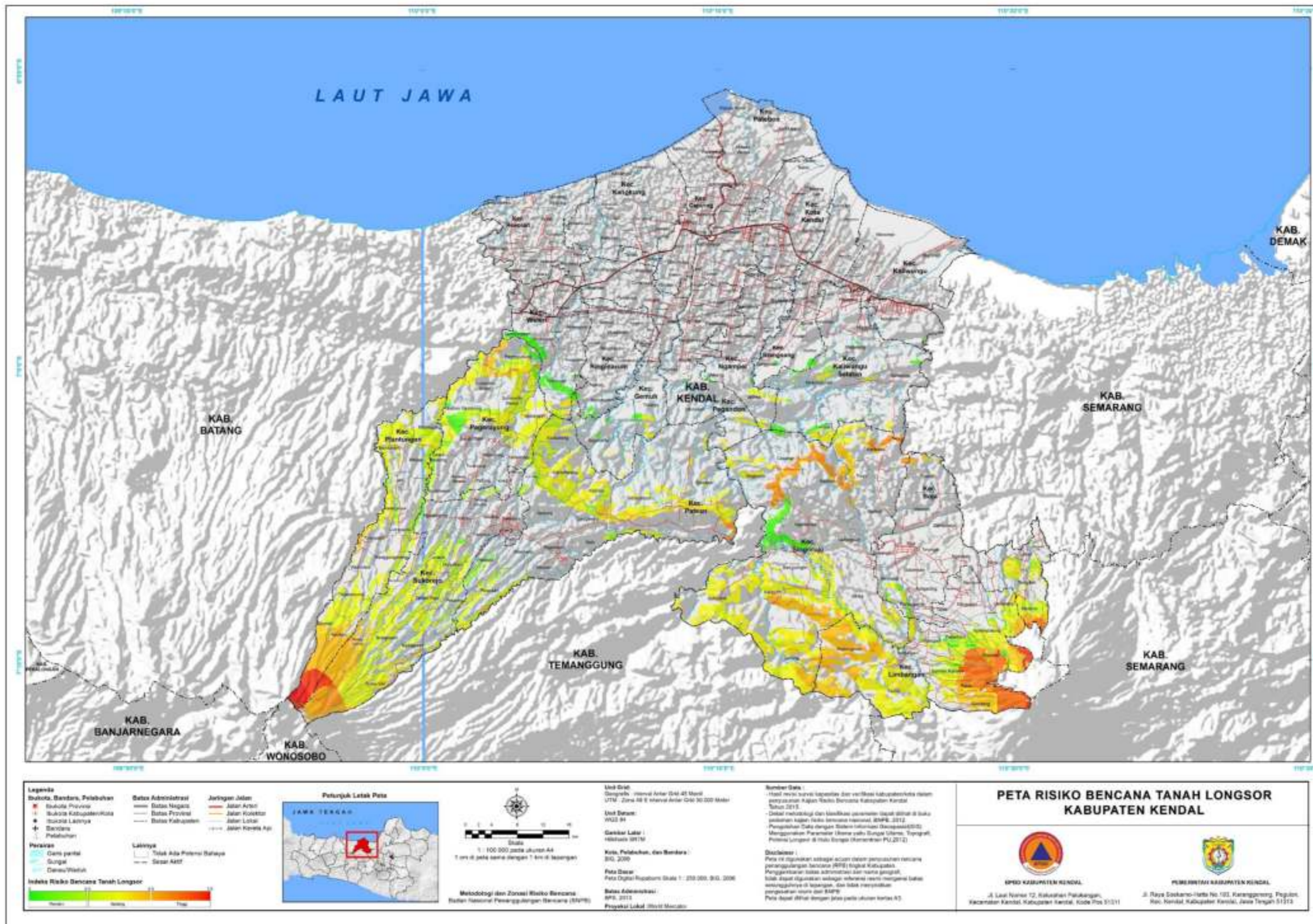
Gambar 30. Peta Risiko Bencana Epidemii dan Wabah Penyakit Kabupaten Kendal



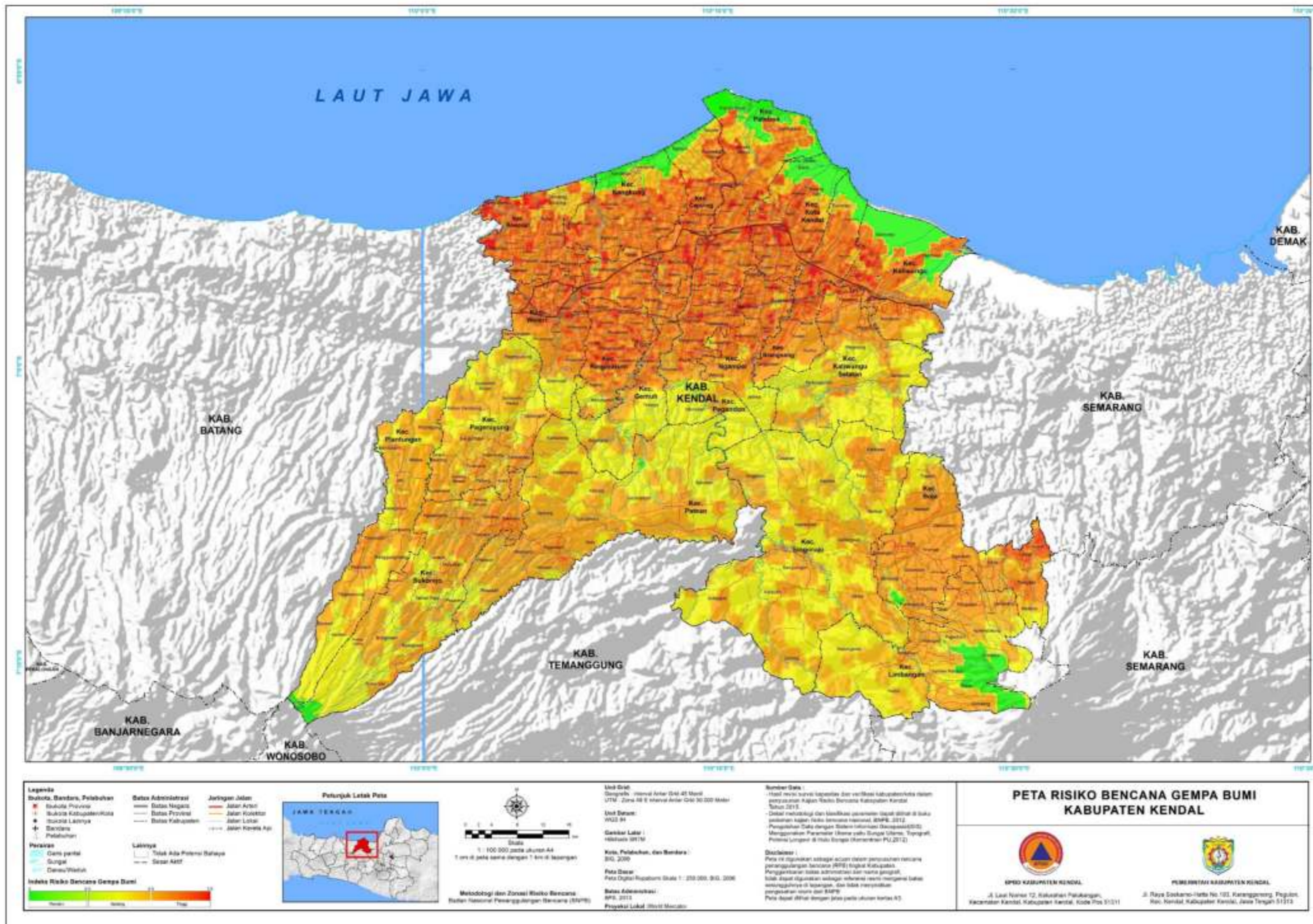
Gambar 31. Peta Risiko Bencana Kekeringan Kabupaten Kendal



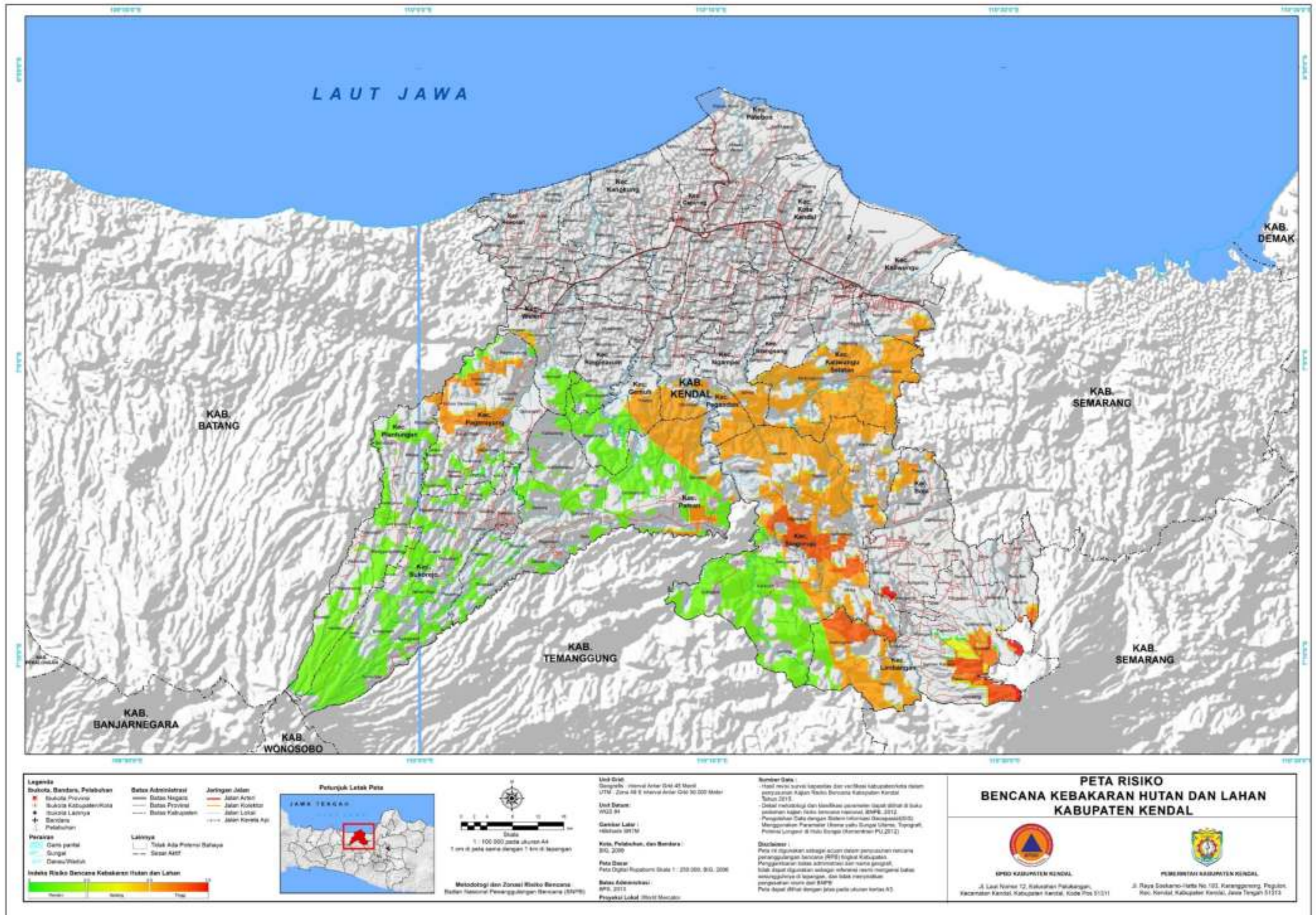
Gambar 32. Peta Risiko Bencana Kegagalan Teknologi Kabupaten Kendal



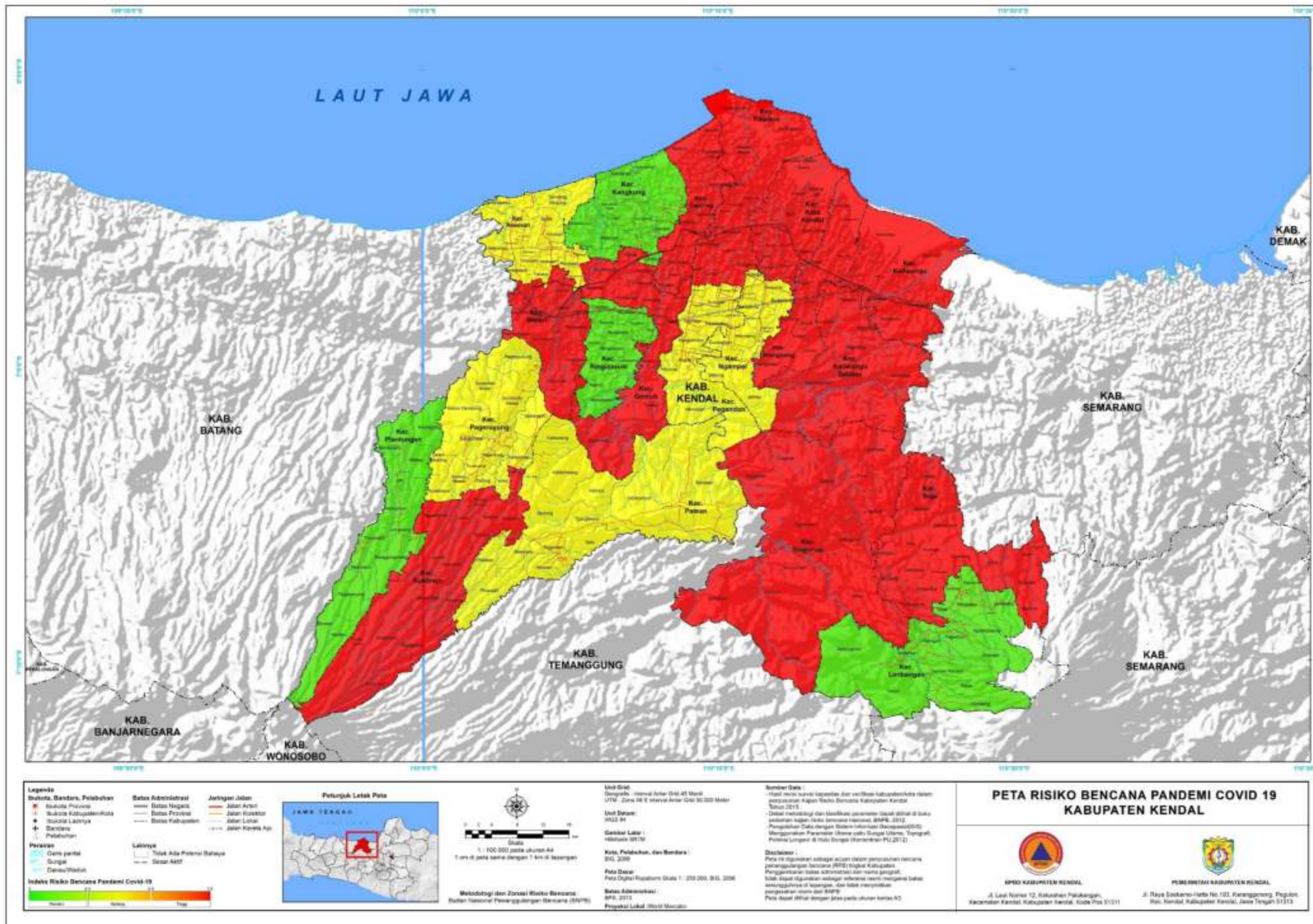
Gambar 33. Peta Risiko Bencana Tanah Longsor Kabupaten Kendal



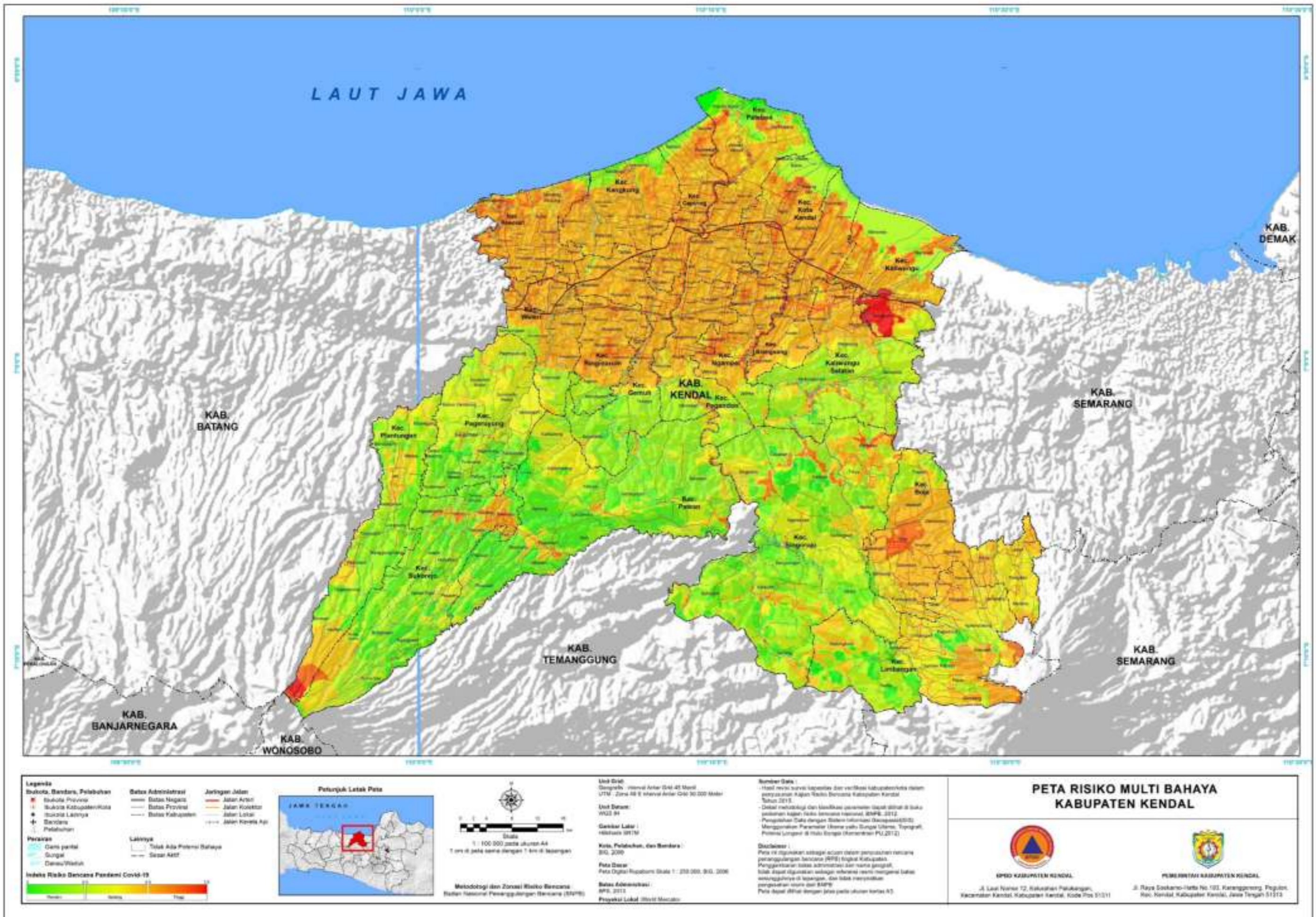
Gambar 34. Peta Risiko Bencana Gempa Bumi Kabupaten Kendal



Gambar 35. Peta Risiko Bencana Kebakaran Hutan dan Lahan Kabupaten Kendal



Gambar 36. Peta Risiko Bencana Covid-19 Kabupaten Kendal



Gambar 37. Peta Risiko Multi Bahaya Kabupaten Kendal